Comune di VERGATO
Provincia di Bologna



PSC in forma associata dei Comuni di Marzabotto e Vergato

CENSIMENTO DEGLI EDIFICI DI INTERESSE STORICO E TESTIMONIALE

SCHEDE NN. 201 - 300

progetti & ricerche
Oikos
Urbanistica Architettura Ambiente

GENNAIO 2016

Comune di VERGATO
Provincia di Bologna

Piano Strutturale Comunale in forma associata dei Comuni di Marzabotto e Vergato

CENSIMENTO DEGLI EDIFICI DI INTERESSE STORICO E TESTIMONIALE

SCHEDE NN. 201 - 300

Il Sindaco
MASSIMO GNUDI

Assessore all'Urbanistica	Il Segretario Generale
PIER ANTONIO GOZZOLI	FRANCA LEONARDI

Progettista Responsabile:

Roberto Farina (*OIKOS Ricerche s.r.l.)*

Gruppo di lavoro OIKOS Ricerche:
Alessandra Carini (coord. operativo)
Diego Pellattiero
Sara Maldina
Antonio Conticello

Responsabile del procedimento

Katia Lenzi

Ufficio Tecnico
Giovanni Facciorusso
Gianpaolo Zaccanti

progetti & ricerche
Oikos
Urbanistica Architettura Ambiente

GENNAIO 2016

COMUNE DI VERGATO

CENSIMENTO DEGLI EDIFICI DI INTERESSE STORICO E TESTIMONIALE

Scheda 201

INQUADRAMENTO TERRITORIALE

Territorio: **Rurale** Località: **Capriglia**

Toponimo **Rede** Via: **Via Lastre Vedegheto**

Centro storico/Nucleo storico: ☐ Complesso edilizio: ☑ Unità edilizie: Principali **2** Accessorie **1**

Contesto vegetazionale: **Prati e alberi** Recinzione ☐

Sistema di accesso: **Accesso da area privata o strada privata**



Carta IGM del 1932-1933 - Scala 1:10.000

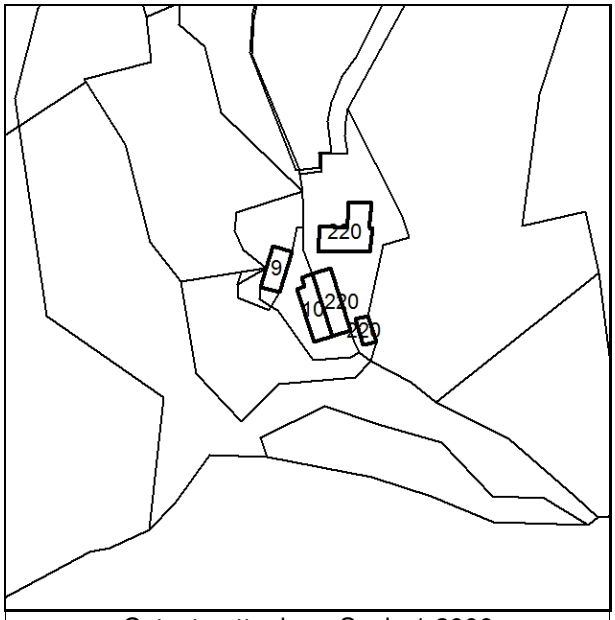

Catasto attuale - Scala 1:2000

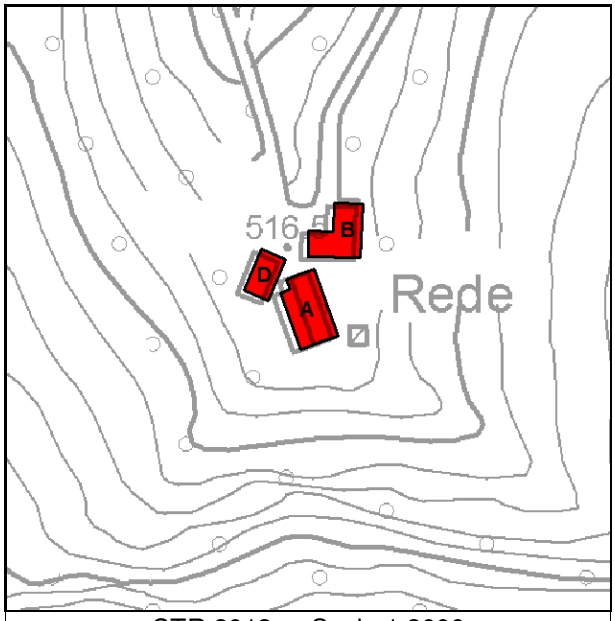

CTR 2013 - Scala 1:2000



Ortofoto AGEA 2011 - Scala 1:2000

Data: rilevatore:

SCHEDA: 201 **EDIFICIO: A**

Località: **Capriglia** Toponimo: **Rede**

Via: **Via Lastre Vedegheto** Foglio **24** Particelle: **10,220**

Posizione geografica WGS 1984
Longitutine: **11° 7' 17,775" E** Latitudine: **44° 19' 1,614" N**

Coordinate proiettate ED50 UTM-32N
EST: **669272,62** NORD: **4909481,01**

Tipologia originaria: **Residenza rurale**

Stato di conservazione: **Buono / discreto**

Uso attuale prevalente **Residenza**

Note:

Utilizzato ☑

Presenza superfetazioni ☐

Presenza ampliamenti ☐

Presenza di elementi incongrui ☐



Foto n. **201A1**



Foto n. **201A2**

ELEMENTI ARCHITETTONICI E DECORATIVI

Paramento della facciata: **Pietra**

Elementi di pregio / di interesse testimoniale: **Manto di copertura con tegole/coppi, Cornici su aperture**

Elementi e materiali incongrui:

Note:

SCHEDA: 201 EDIFICIO: B

Località: **Capriglia** Toponimo: **Rede**

Via: **Via Lastre Vedegheto** Foglio **24** Particelle: **220**

Posizione geografica WGS 1984
Longitutine: **11° 7' 18,172" E** Latitudine: **44° 19' 2,259" N**

Coordinate proiettate ED50 UTM-32N
EST: **669280,9** NORD: **4909501,15**

Tipologia originaria: **Manufatto accessorio urbano o rurale**

Stato di conservazione: **Buono / discreto**

Uso attuale prevalente **Accessorio alla residenza**

Note:

Utilizzato ☑

Presenza superfetazioni ☐

Presenza ampliamenti ☑

Presenza di elementi incongrui ☐



Foto n. **201B1**



Foto n. **201B2**

ELEMENTI ARCHITETTONICI E DECORATIVI

Paramento della facciata: **Pietra, Mattoni**

Elementi di pregio / di interesse testimoniale: **Angolari in pietra, Stemmi, lapidi, edicole murarie, nicchie per statue votive, rosoni**

Elementi e materiali incongrui:

Note:

SCHEDA: 201 EDIFICIO: D

Località: **Capriglia** Toponimo: **Rede**

Via: **Via Lastre Vedegheto** Foglio **24** Particelle: **9**

Posizione geografica WGS 1984
Longitutine: **11° 7' 17,261" E** Latitudine: **44° 19' 1,927" N**

Coordinate proiettate ED50 UTM-32N
EST: **669260,98** NORD: **4909490,38**

Tipologia originaria: **Stalla/fienile**

Stato di conservazione: **Buono** / **discreto**

Uso attuale prevalente **Residenza**

Note:

Utilizzato ☑

Presenza superfetazioni ☐

Presenza ampliamenti ☐

Presenza di elementi incongrui ☐



Foto n. **201D1**



Foto n. **201D2**

ELEMENTI ARCHITETTONICI E DECORATIVI

Paramento della facciata: **Pietra** / **Mattoni**

Elementi di pregio / di interesse testimoniale:

Elementi e materiali incongrui: **Tamponamenti, Aperture**

Note:

COMUNE DI VERGATO

CENSIMENTO DEGLI EDIFICI DI INTERESSE STORICO E TESTIMONIALE

Scheda 202

INQUADRAMENTO TERRITORIALE

Territorio: **Rurale** Località: **Capriglia**

Toponimo **Campedello** Via: **Via Campioncino Prunarolo**

Centro storico/Nucleo storico: ☐ Complesso edilizio: ☐ Unità edilizie: Principali **0** Accessorie **0**

Contesto vegetazionale: **Prati e alberi** Recinzione ☐

Sistema di accesso: **Accesso da area privata o strada privata**

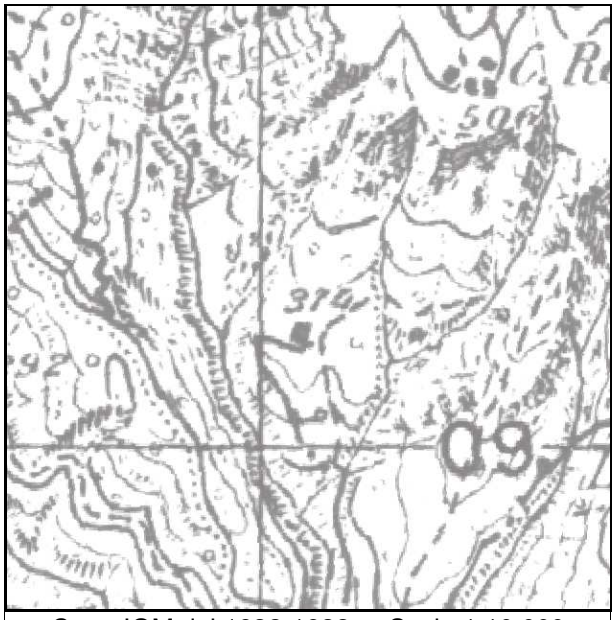

Carta IGM del 1932-1933 - Scala 1:10.000

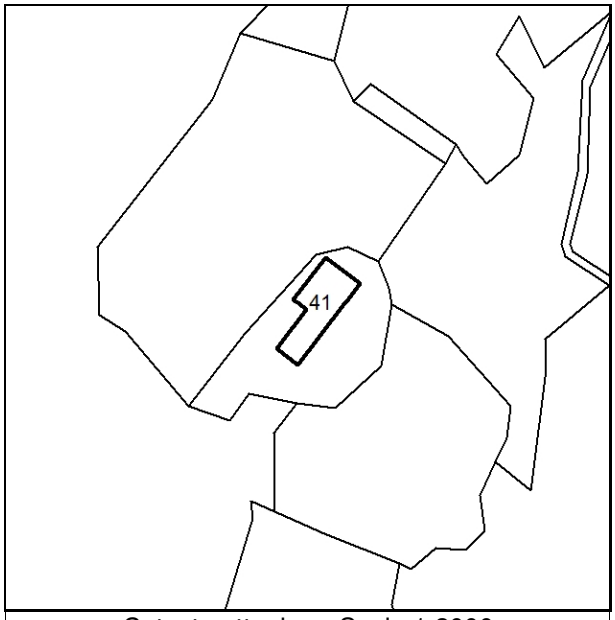

Catasto attuale - Scala 1:2000

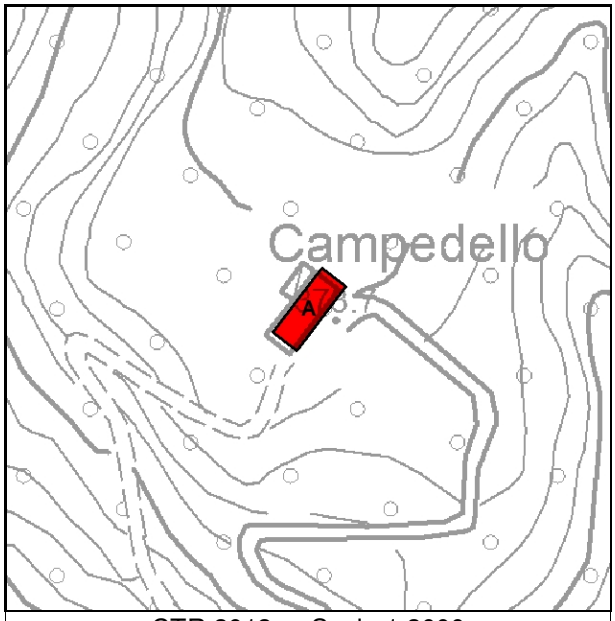

CTR 2013 - Scala 1:2000



Ortofoto AGEA 2011 - Scala 1:2000

Data: rilevatore:

SCHEDA: 202 **EDIFICIO: A**

Località: **Capriglia** Toponimo: **Campedello**

Via: **Via Campioncino Prunarolo** Foglio **24** Particelle: **41**

Posizione geografica WGS 1984
Longitutine: **11° 7' 8,201" E** Latitudine: **44° 18' 51,758" N**

Coordinate proiettate ED50 UTM-32N
EST: **669068,4** NORD: **4909171,42**

Tipologia originaria: **Residenza rurale + stalla / fienile**

Stato di conservazione: **Mediocre**

Uso attuale prevalente **Residenza**

Note:

Utilizzato ☑

Presenza superfetazioni ☐

Presenza ampliamenti ☐

Presenza di elementi incongrui ☐



Foto n. **202A1**



Foto n. **202A2**

ELEMENTI ARCHITETTONICI E DECORATIVI

Paramento della facciata: **Intonaco**

Elementi di pregio / di interesse testimoniale:

Elementi e materiali incongrui: **Aperture, Aperture per autorimessa, Tamponamenti**

Note:

COMUNE DI VERGATO

CENSIMENTO DEGLI EDIFICI DI INTERESSE STORICO E TESTIMONIALE

Scheda 204

INQUADRAMENTO TERRITORIALE

Territorio: **Rurale** Località: **Susano**

Toponimo **Campogolino** Via: **Via Provinciale Vergato - Zocca**

Centro storico/Nucleo storico: ☐ Complesso edilizio: ☐ Unità edilizie: Principali **0** Accessorie **0**

Contesto vegetazionale: Recinzione ☐

Sistema di accesso: **Accesso da area privata o strada privata**

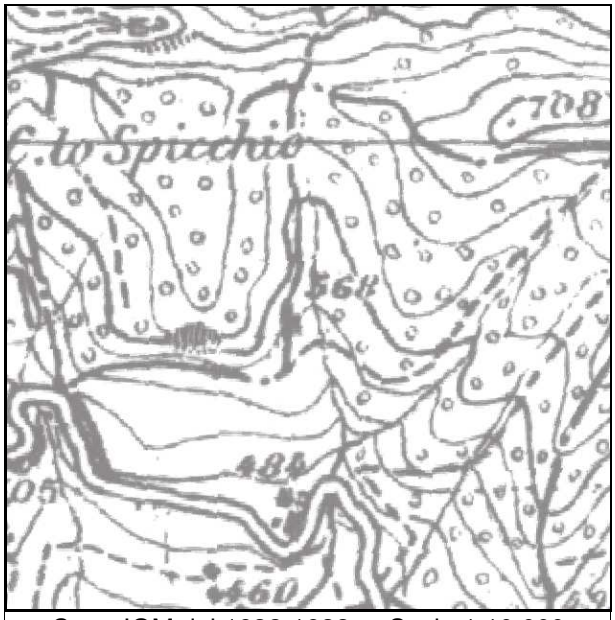

Carta IGM del 1932-1933 - Scala 1:10.000

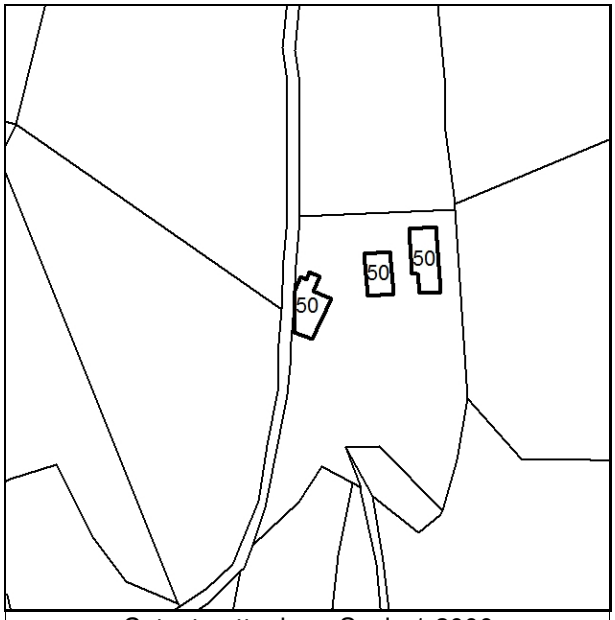

Catasto attuale - Scala 1:2000

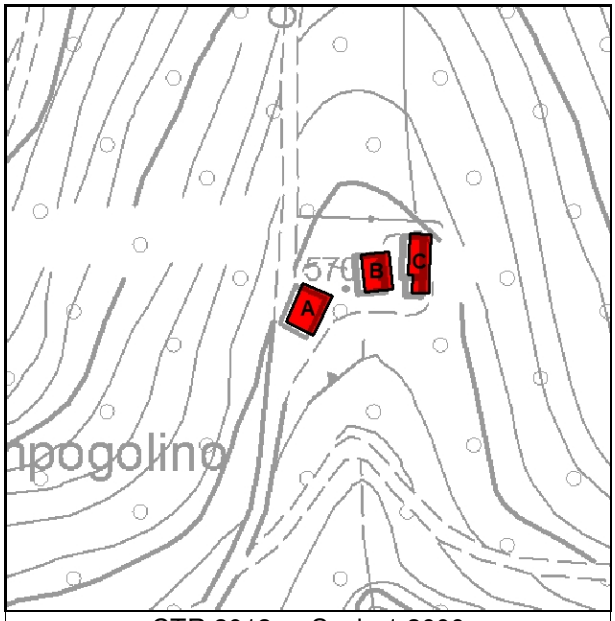

CTR 2013 - Scala 1:2000



Ortofoto AGEA 2011 - Scala 1:2000

Data: rilevatore:

SCHEDA: 204 EDIFICIO: A

Località: **Susano** Toponimo: **Campogolino**

Via: **Via Provinciale Vergato - Zocca** Foglio **35** Particelle: **50**

Posizione geografica WGS 1984
Longitutine: **11° 5' 10,355" E** Latitudine: **44° 18' 8,405" N**

Coordinate proiettate ED50 UTM-32N
EST: **666491,76** NORD: **4907766,84**

Tipologia originaria:

Stato di conservazione:

Uso attuale prevalente

Note:

Utilizzato ☐

Presenza superfetazioni ☐

Presenza ampliamenti ☐

Presenza di elementi incongrui ☐

Foto n. **204A1**

Foto n. **204A2**

ELEMENTI ARCHITETTONICI E DECORATIVI

Paramento della facciata:

Elementi di pregio / di interesse testimoniale:

Elementi e materiali incongrui:

Note: **Inaccessibile**

COMUNE DI VERGATO

CENSIMENTO DEGLI EDIFICI DI INTERESSE STORICO E TESTIMONIALE

Scheda 205

INQUADRAMENTO TERRITORIALE

Territorio: **Rurale** Località: **Susano**

Toponimo **Poggio** Via: **Via Provinciale Vergato - Zocca**

Centro storico/Nucleo storico: ☐ Complesso edilizio: ☑ Unità edilizie: Principali **1** Accessorie **1**

Contesto vegetazionale: **Bosco e prati** Recinzione ☑

Sistema di accesso: **Accesso da area privata o strada privata**

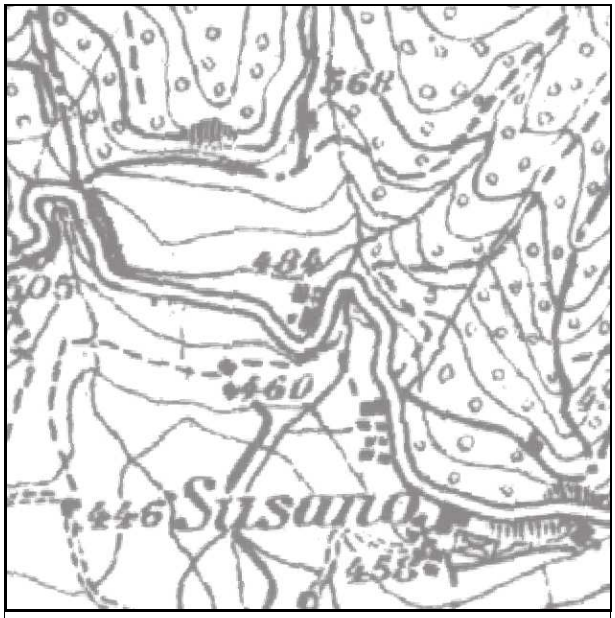

Carta IGM del 1932-1933 - Scala 1:10.000

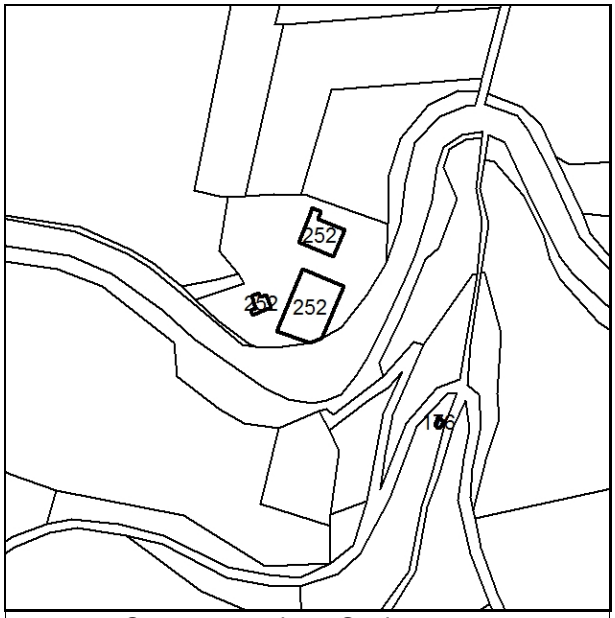

Catasto attuale - Scala 1:2000

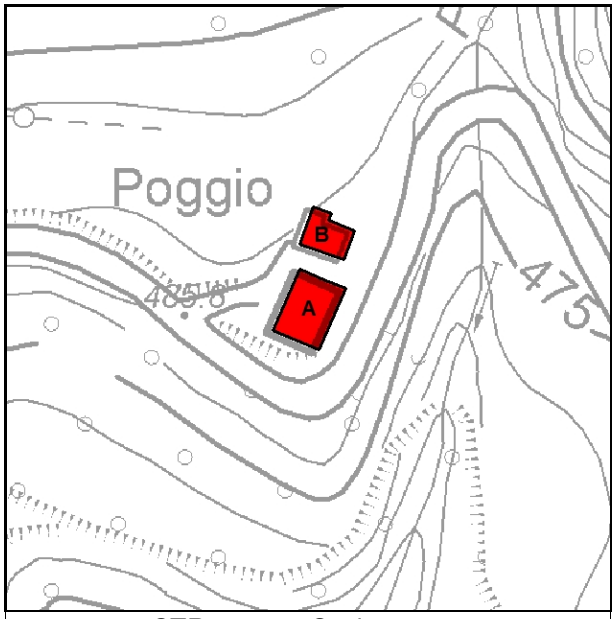

CTR 2013 - Scala 1:2000



Ortofoto AGEA 2011 - Scala 1:2000

Data: rilevatore:

SCHEDA: 205 **EDIFICIO: A**

Località: **Susano** Toponimo: **Poggio**

Via: **Via Provinciale Vergato - Zocca** Foglio **35** Particelle: **252**

Posizione geografica WGS 1984
Longitutine: **11° 5' 9,115" E** Latitudine: **44° 17' 59,650" N**

Coordinate proiettate ED50 UTM-32N
EST: **666471,16** NORD: **4907496**

Tipologia originaria: **Palazzo**

Stato di conservazione: **Buono** / **discreto**

Uso attuale prevalente **Residenza**

Note:

Utilizzato ☑

Presenza superfetazioni ☐

Presenza ampliamenti ☐

Presenza di elementi incongrui ☐



Foto n. **205A1**



Foto n. **205A2**

ELEMENTI ARCHITETTONICI E DECORATIVI

Paramento della facciata: **, Intonaco**

Elementi di pregio / di interesse testimoniale:

Elementi e materiali incongrui:

Note:

SCHEDA: 205 EDIFICIO: B

Località: **Susano** Toponimo: **Poggio**

Via: **Via Provinciale Vergato - Zocca** Foglio **35** Particelle: **252**

Posizione geografica WGS 1984
Longitutine: **11° 5' 9,344" E** Latitudine: **44° 18' 0,286" N**

Coordinate proiettate ED50 UTM-32N
EST: **666475,73** NORD: **4907515,74**

Tipologia originaria: **Fienile**

Stato di conservazione: **Buono** / **discreto**

Uso attuale prevalente **Agricoltura e allevamento**

Note:

Utilizzato ☑

Presenza superfetazioni ☐

Presenza ampliamenti ☐

Presenza di elementi incongrui ☐

Foto n. **205B1**

Foto n. **205B2**

ELEMENTI ARCHITETTONICI E DECORATIVI

Paramento della facciata:

Elementi di pregio / di interesse testimoniale:

Elementi e materiali incongrui:

Note:

COMUNE DI VERGATO

CENSIMENTO DEGLI EDIFICI DI INTERESSE STORICO E TESTIMONIALE

Scheda 206

INQUADRAMENTO TERRITORIALE

Territorio: **Rurale** Località: **Susano**

Toponimo **La Piastra** Via: **Via Provinciale Vergato - Zocca**

Centro storico/Nucleo storico: ☐ Complesso edilizio: ☐ Unità edilizie: Principali **0** Accessorie **0**

Contesto vegetazionale: **Bosco** Recinzione ☐

Sistema di accesso: **Accesso da area privata o strada privata**

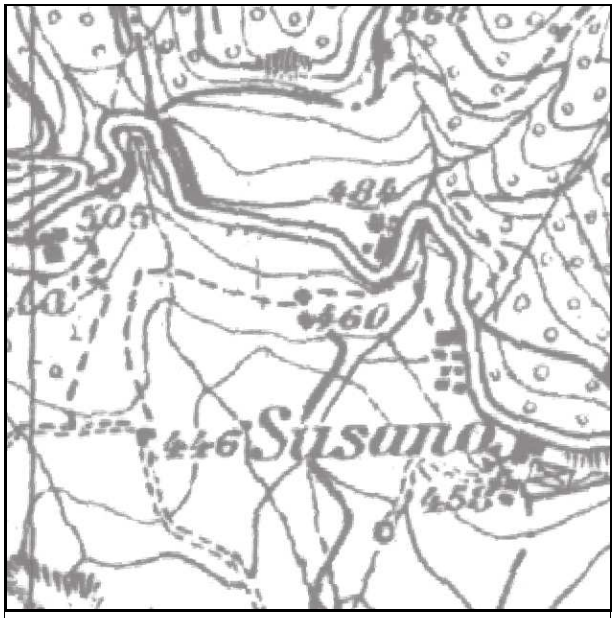

Carta IGM del 1932-1933 - Scala 1:10.000

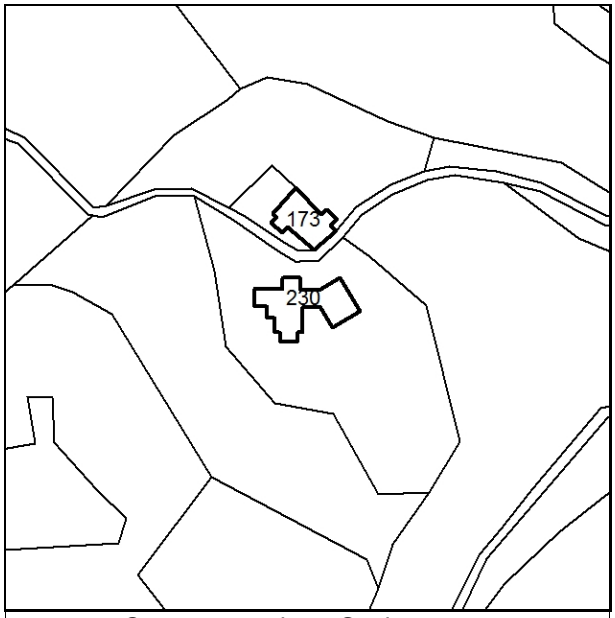

Catasto attuale - Scala 1:2000

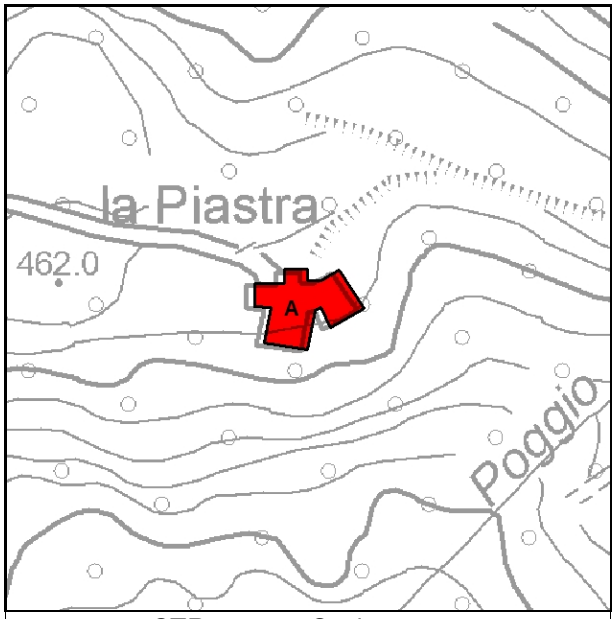

CTR 2013 - Scala 1:2000



Ortofoto AGEA 2011 - Scala 1:2000

Data: rilevatore:

SCHEDA: 206 **EDIFICIO: A**

Località: **Susano** Toponimo: **La Piastra**

Via: **Via Provinciale Vergato - Zocca** Foglio **35** Particelle: **230**

Posizione geografica WGS 1984
Longitutine: **11° 5' 4,431" E** Latitudine: **44° 17' 56,739" N**

Coordinate proiettate ED50 UTM-32N
EST: **666369,65** NORD: **4907403,52**

Tipologia originaria:

Stato di conservazione:

Uso attuale prevalente

Note:

Utilizzato ☐

Presenza superfetazioni ☐

Presenza ampliamenti ☐

Presenza di elementi incongrui ☐



Foto n. **206A1**

Foto n. **206A2**

ELEMENTI ARCHITETTONICI E DECORATIVI

Paramento della facciata:

Elementi di pregio / di interesse testimoniale:

Elementi e materiali incongrui:

Note: **Inaccessibile**

COMUNE DI VERGATO

CENSIMENTO DEGLI EDIFICI DI INTERESSE STORICO E TESTIMONIALE

Scheda 209

INQUADRAMENTO TERRITORIALE

Territorio: **Rurale** Località: **Caselle**

Toponimo **Il Poggio** Via: **Via Caselle Liserna**

Centro storico/Nucleo storico: ☐ Complesso edilizio: ☑ Unità edilizie: Principali **2** Accessorie **1**

Contesto vegetazionale: **Prati e alberi** Recinzione ☐

Sistema di accesso: **Accesso da area privata o strada privata**

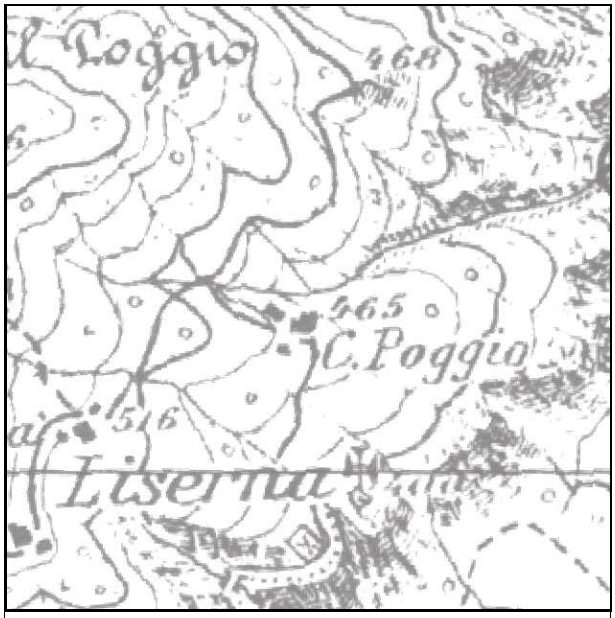

Carta IGM del 1932-1933 - Scala 1:10.000

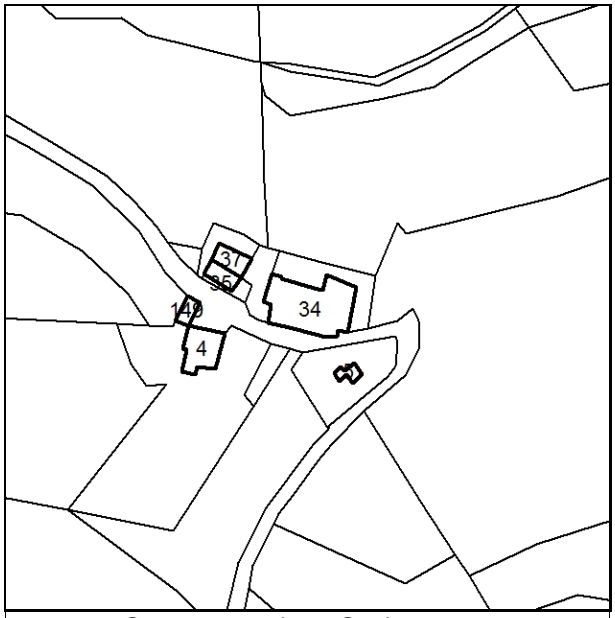

Catasto attuale - Scala 1:2000

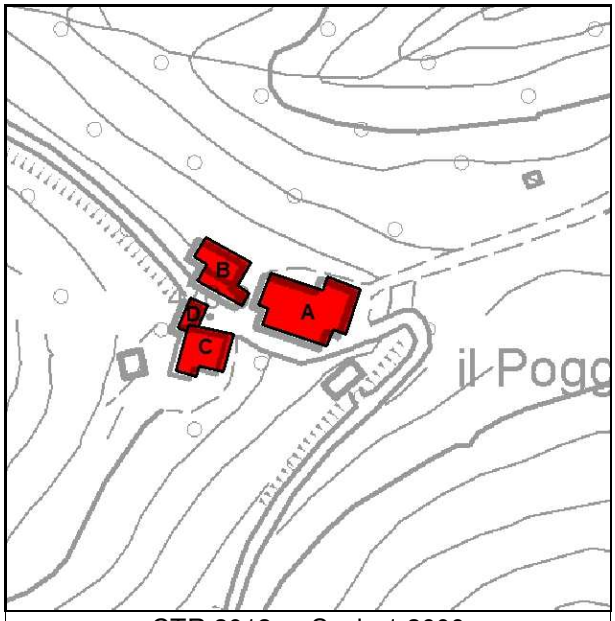

CTR 2013 - Scala 1:2000



Ortofoto AGEA 2011 - Scala 1:2000

Data: rilevatore:

SCHEDA: 209 **EDIFICIO: A**

Località: **Caselle** Toponimo: **Il Poggio**

Via: **Via Caselle Liserna** Foglio **23** Particelle: **34**

Posizione geografica WGS 1984
Longitutine: **11° 6' 44,291" E** Latitudine: **44° 18' 20,880" N**

Coordinate proiettate ED50 UTM-32N
EST: **668563,26** NORD: **4908205,03**

Tipologia originaria: **Residenza rurale + stalla / fienile**

Stato di conservazione: **Buono / discreto**

Uso attuale prevalente **Residenza**

Note:

Utilizzato ☑

Presenza superfetazioni ☐

Presenza ampliamenti ☐

Presenza di elementi incongrui ☐



Foto n. **209A1**



Foto n. **209A2**

ELEMENTI ARCHITETTONICI E DECORATIVI

Paramento della facciata: **Pietra**

Elementi di pregio / di interesse testimoniale: **Contrafforte, Stemmi, lapidi, edicole murarie, nicchie per statue votive, rosoni, Angolari in pietra**

Elementi e materiali incongrui: **Pensilina sovraporta**

Note:

COMUNE DI VERGATO

CENSIMENTO DEGLI EDIFICI DI INTERESSE STORICO E TESTIMONIALE

Scheda 211

INQUADRAMENTO TERRITORIALE

Territorio: **Rurale** Località: **Caselle**

Toponimo **Ca' di La'** Via: **Via Caselle Liserna**

Centro storico/Nucleo storico: ☐ Complesso edilizio: ☑ Unità edilizie: Principali **1** Accessorie **4**

Contesto vegetazionale: **Prati e alberi** Recinzione ☑

Sistema di accesso: **Accesso da area privata o strada privata**



Carta IGM del 1932-1933 - Scala 1:10.000

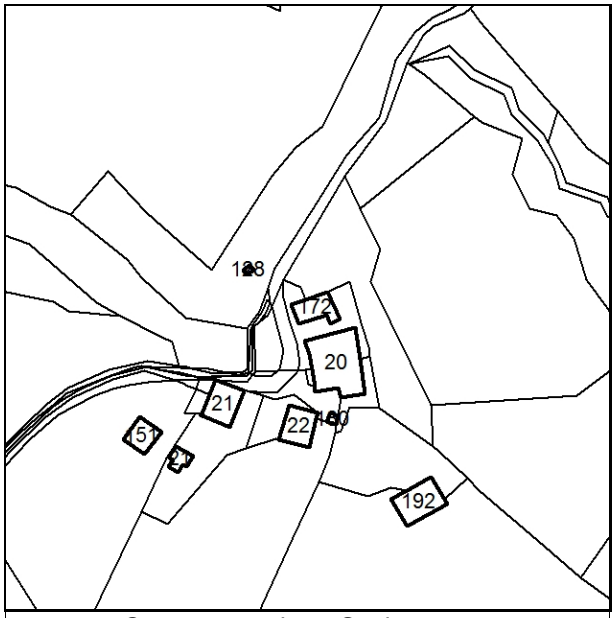

Catasto attuale - Scala 1:2000

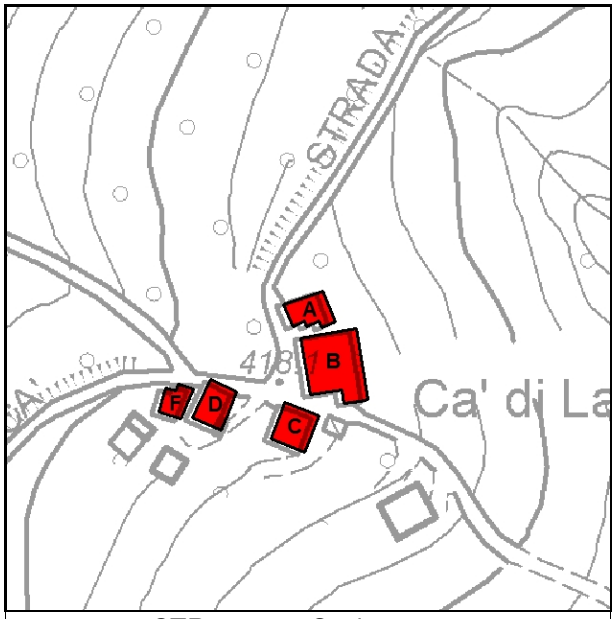

CTR 2013 - Scala 1:2000



Ortofoto AGEA 2011 - Scala 1:2000

Data: rilevatore:

SCHEDA: 211 **EDIFICIO: A**

Località: **Caselle** Toponimo: **Ca' di La'**

Via: **Via Caselle Liserna** Foglio **37** Particelle: **172**

Posizione geografica WGS 1984
Longitutine: **11° 6' 31,100" E** Latitudine: **44° 18' 17,071" N**

Coordinate proiettate ED50 UTM-32N
EST: **668274,02** NORD: **4908079,96**

Tipologia originaria: **Stalla/fienile**

Stato di conservazione: **Mediocre**

Uso attuale prevalente **Agricoltura e allevamento**

Note:

Utilizzato ☑

Presenza superfetazioni ☐

Presenza ampliamenti ☐

Presenza di elementi incongrui ☐



Foto n. **211A1**



Foto n. **211A2**

ELEMENTI ARCHITETTONICI E DECORATIVI

Paramento della facciata: **Pietra / Mattoni**

Elementi di pregio / di interesse testimoniale: **Contrafforte**

Elementi e materiali incongrui: **Tamponamenti, Portone in lamiera/PVC/alluminio**

Note:

SCHEDA: 211 **EDIFICIO: B**

Località: **Caselle** Toponimo: **Ca' di La'**

Via: **Via Caselle Liserna** Foglio **37** Particelle: **20**

Posizione geografica WGS 1984
Longitutine: **11° 6' 31,382" E** Latitudine: **44° 18' 16,599" N**

Coordinate proiettate ED50 UTM-32N
EST: **668280,63** NORD: **4908065,57**

Tipologia originaria: **Residenza rurale**

Stato di conservazione: **Buono / discreto**

Uso attuale prevalente **Residenza**

Note:

Utilizzato ☑

Presenza superfetazioni ☐

Presenza ampliamenti ☐

Presenza di elementi incongrui ☐



Foto n. **211B1**



Foto n. **211B2**

ELEMENTI ARCHITETTONICI E DECORATIVI

Paramento della facciata: **Pietra / Intonaco**

Elementi di pregio / di interesse testimoniale: **Loggia / portico, Arco portale di accesso in pietra, Stemmi, lapidi, edicole murarie, nicchie per statue votive, rosoni**

Elementi e materiali incongrui: **Aperture, Pensilina sovraporta**

Note:

SCHEDA: 211 EDIFICIO: D

Località: **Caselle** Toponimo: **Ca' di La'**

Via: **Via Caselle Liserna** Foglio **37** Particelle: **21**

Posizione geografica WGS 1984
Longitutine: **11° 6' 29,933" E** Latitudine: **44° 18' 16,281" N**

Coordinate proiettate ED50 UTM-32N
EST: **668248,79** NORD: **4908054,95**

Tipologia originaria: **Residenza rurale**

Stato di conservazione: **Buono** / **discreto**

Uso attuale prevalente **Residenza**

Note:

Utilizzato ☑

Presenza superfetazioni ☐

Presenza ampliamenti ☐

Presenza di elementi incongrui ☐



Foto n. **211D1**

Foto n. **211D2**

ELEMENTI ARCHITETTONICI E DECORATIVI

Paramento della facciata: **Pietra** / **Intonaco**

Elementi di pregio / di interesse testimoniale:

Elementi e materiali incongrui: **Aperture, Tettoie**

Note:

COMUNE DI VERGATO

CENSIMENTO DEGLI EDIFICI DI INTERESSE STORICO E TESTIMONIALE

Scheda 213

INQUADRAMENTO TERRITORIALE

Territorio: **Rurale** Località: **Caselle**

Toponimo **Ca' del Bosco** Via: **Via Caselle Liserna**

Centro storico/Nucleo storico: ☐ Complesso edilizio: ☑ Unità edilizie: Principali **1** Accessorie **1**

Contesto vegetazionale: **Giardino privato** Recinzione ☑

Sistema di accesso: **Accesso da area privata o strada privata**



Carta IGM del 1932-1933 - Scala 1:10.000

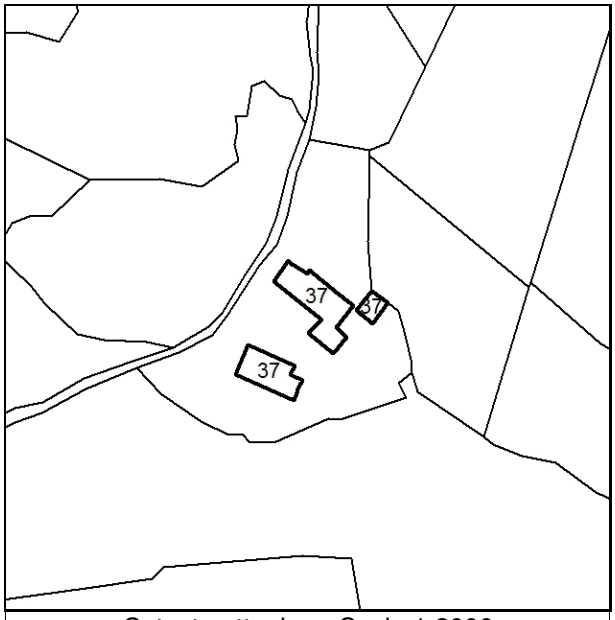

Catasto attuale - Scala 1:2000

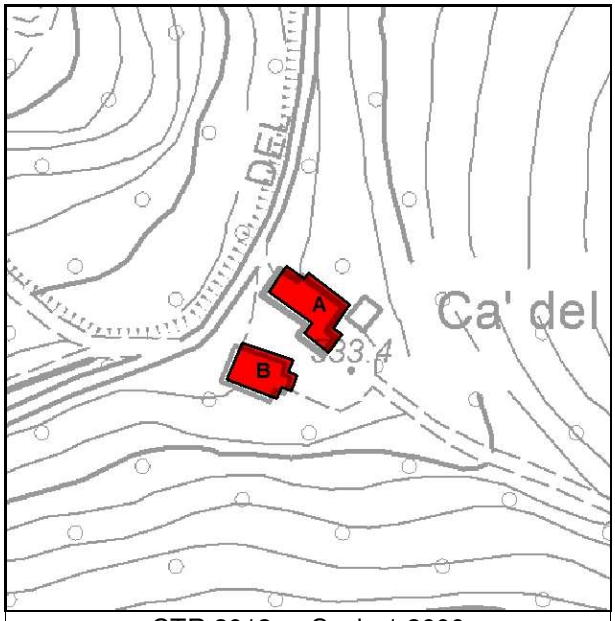

CTR 2013 - Scala 1:2000



Ortofoto AGEA 2011 - Scala 1:2000

Data: rilevatore:

SCHEDA: 213 **EDIFICIO: A**

Località: **Caselle** Toponimo: **Ca' del Bosco**

Via: **Via Caselle Liserna** Foglio **37** Particelle: **37**

Posizione geografica WGS 1984
Longitutine: **11° 6' 26,694" E** Latitudine: **44° 18' 12,089" N**

Coordinate proiettate ED50 UTM-32N
EST: **668180,35** NORD: **4907923,74**

Tipologia originaria: **Residenza rurale**

Stato di conservazione: **Buono / discreto**

Uso attuale prevalente **Residenza**

Note:

Utilizzato ☑

Presenza superfetazioni ☐

Presenza ampliamenti ☐

Presenza di elementi incongrui ☐



Foto n. **213A1**



Foto n. **213A2**

ELEMENTI ARCHITETTONICI E DECORATIVI

Paramento della facciata: **Pietra**

Elementi di pregio / di interesse testimoniale:

Elementi e materiali incongrui:

Note:

SCHEDA: 213 **EDIFICIO: B**

Località: **Caselle** Toponimo: **Ca' del Bosco**

Via: **Via Caselle Liserna** Foglio **37** Particelle: **37**

Posizione geografica WGS 1984
Longitutine: **11° 6' 26,075" E** Latitudine: **44° 18' 11,536" N**

Coordinate proiettate ED50 UTM-32N
EST: **668167,06** NORD: **4907906,34**

Tipologia originaria: **Stalla/fienile**

Stato di conservazione: **Mediocre**

Uso attuale prevalente **Accessorio alla residenza**

Note:

Utilizzato ☑

Presenza superfetazioni ☑

Presenza ampliamenti ☐

Presenza di elementi incongrui ☐



Foto n. **213B1**

Foto n. **213B2**

ELEMENTI ARCHITETTONICI E DECORATIVI

Paramento della facciata: **Mattoni**

Elementi di pregio / di interesse testimoniale:

Elementi e materiali incongrui:

Note:

COMUNE DI VERGATO

CENSIMENTO DEGLI EDIFICI DI INTERESSE STORICO E TESTIMONIALE

Scheda 214

INQUADRAMENTO TERRITORIALE

Territorio: **Rurale** Località: **Caselle**

Toponimo **Liserna** Via: **Via Caselle Liserna**

Centro storico/Nucleo storico: ☐ Complesso edilizio: ☑ Unità edilizie: Principali **1** Accessorie **1**

Contesto vegetazionale: **Bosco e prati** Recinzione ☐

Sistema di accesso: **Accesso da area privata o strada privata**

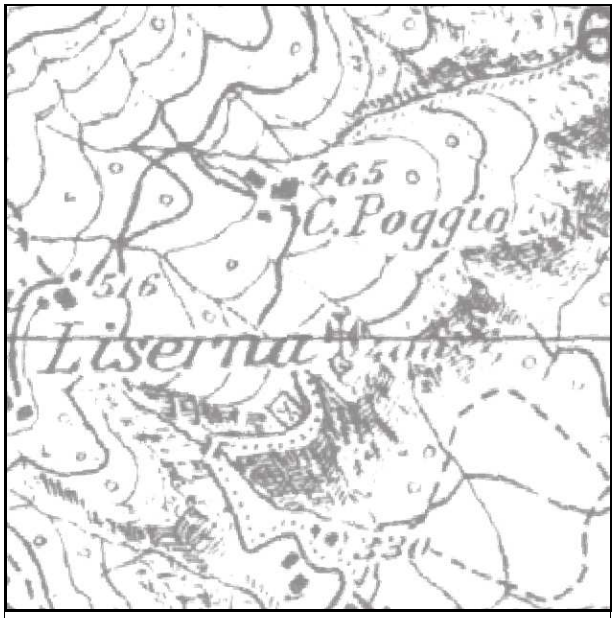

Carta IGM del 1932-1933 - Scala 1:10.000

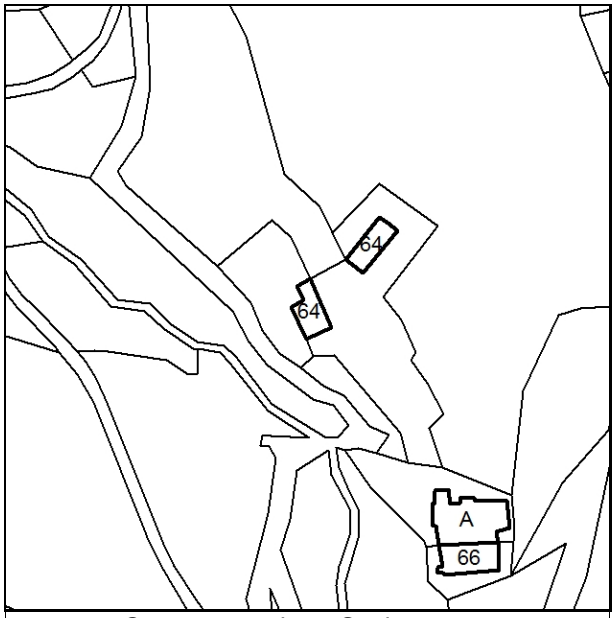

Catasto attuale - Scala 1:2000

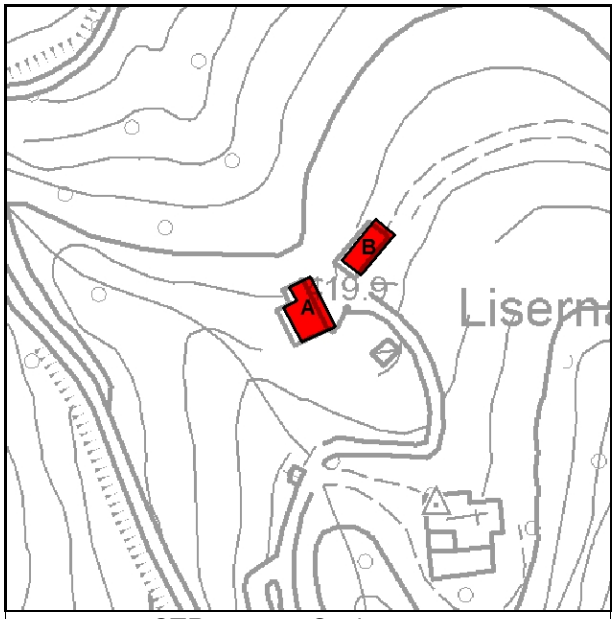

CTR 2013 - Scala 1:2000



Ortofoto AGEA 2011 - Scala 1:2000

Data: rilevatore:

SCHEDA: 214 **EDIFICIO: A**

Località: **Caselle** Toponimo: **Liserna**

Via: **Via Caselle Liserna** Foglio **23** Particelle: **64**

Posizione geografica WGS 1984
Longitutine: **11° 6' 45,228" E** Latitudine: **44° 18' 15,091" N**

Coordinate proiettate ED50 UTM-32N
EST: **668588,63** NORD: **4908026,93**

Tipologia originaria: **Residenza rurale**

Stato di conservazione: **Buono / discreto**

Uso attuale prevalente **Residenza**

Note:

Utilizzato ☑

Presenza superfetazioni ☐

Presenza ampliamenti ☐

Presenza di elementi incongrui ☐



Foto n. **214A1**



Foto n. **214A2**

ELEMENTI ARCHITETTONICI E DECORATIVI

Paramento della facciata: **Pietra**

Elementi di pregio / di interesse testimoniale: **Cornici su aperture, Angolari in pietra, Stemmi, lapidi, edicole murarie, nicchie per statue votive, rosoni**

Elementi e materiali incongrui: **Pensilina sovraporta**

Note:

COMUNE DI VERGATO

CENSIMENTO DEGLI EDIFICI DI INTERESSE STORICO E TESTIMONIALE

Scheda 215

INQUADRAMENTO TERRITORIALE

Territorio: **Rurale** Località: **Caselle**

Toponimo **Liserna** Via: **Via Caselle Liserna**

Centro storico/Nucleo storico: ☐ Complesso edilizio: ☑ Unità edilizie: Principali **0** Accessorie **0**

Contesto vegetazionale: **Prati e alberi** Recinzione ☐

Sistema di accesso: **Accesso da area privata o strada privata**

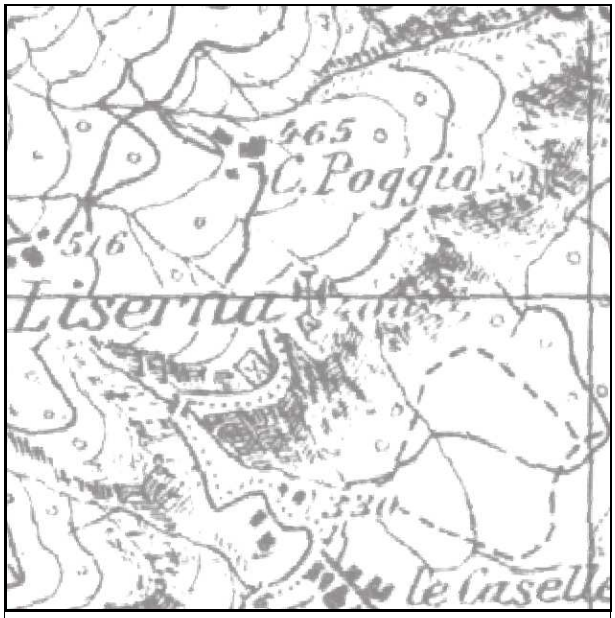

Carta IGM del 1932-1933 - Scala 1:10.000

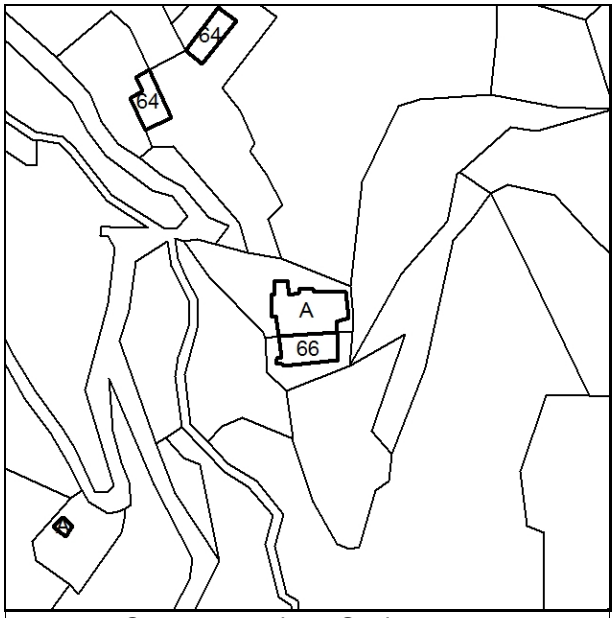

Catasto attuale - Scala 1:2000

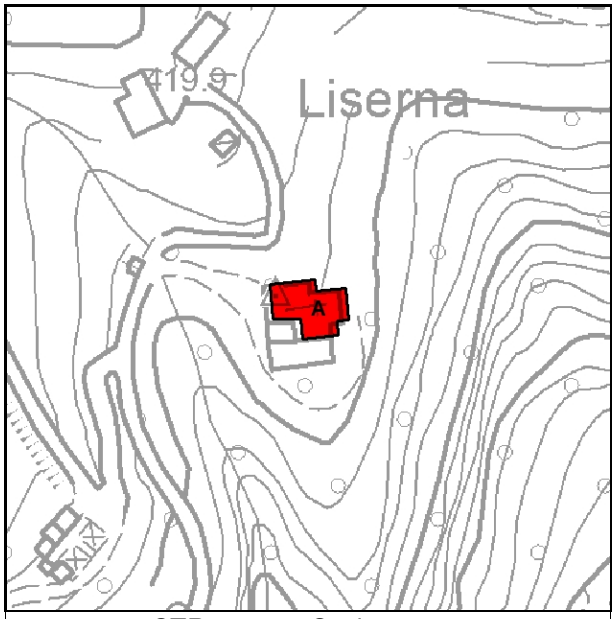

CTR 2013 - Scala 1:2000



Ortofoto AGEA 2011 - Scala 1:2000

Data: rilevatore:

SCHEDA: 215 **EDIFICIO: A**

Località: **Caselle** Toponimo: **Liserna**

Via: **Via Caselle Liserna** Foglio **23** Particelle: **A**

Posizione geografica WGS 1984
Longitutine: **11° 6' 47,112" E** Latitudine: **44° 18' 13,294" N**

Coordinate proiettate ED50 UTM-32N
EST: **668631,8** NORD: **4907972,57**

Tipologia originaria: **Chiesa / Abbazia**

Stato di conservazione: **Buono / discreto**

Uso attuale prevalente **Chiesa**

Note:

Utilizzato ☑

Presenza superfetazioni ☐

Presenza ampliamenti ☐

Presenza di elementi incongrui ☐



Foto n. **215A1**

Foto n. **215A2**

ELEMENTI ARCHITETTONICI E DECORATIVI

Paramento della facciata: **Pietra, Intonaco**

Elementi di pregio / di interesse testimoniale: **Angolari in pietra**

Elementi e materiali incongrui:

Note:

COMUNE DI VERGATO

CENSIMENTO DEGLI EDIFICI DI INTERESSE STORICO E TESTIMONIALE

Scheda 218

INQUADRAMENTO TERRITORIALE

Territorio: **Rurale** Località: **Caselle**

Toponimo **Ca' Ciccone** Via: **Via Caselle Liserna**

Centro storico/Nucleo storico: ☐ Complesso edilizio: ☑ Unità edilizie: Principali **1** Accessorie **1**

Contesto vegetazionale: **Bosco e prati** Recinzione ☑

Sistema di accesso: **Accesso da area privata o strada privata**

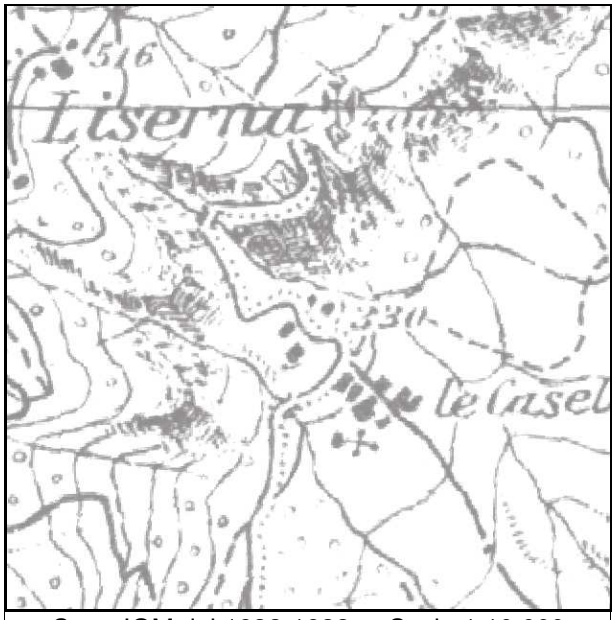

Carta IGM del 1932-1933 - Scala 1:10.000

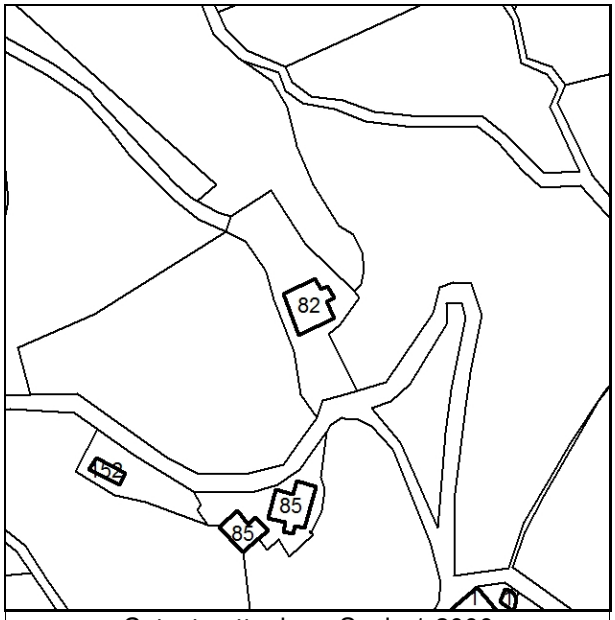

Catasto attuale - Scala 1:2000

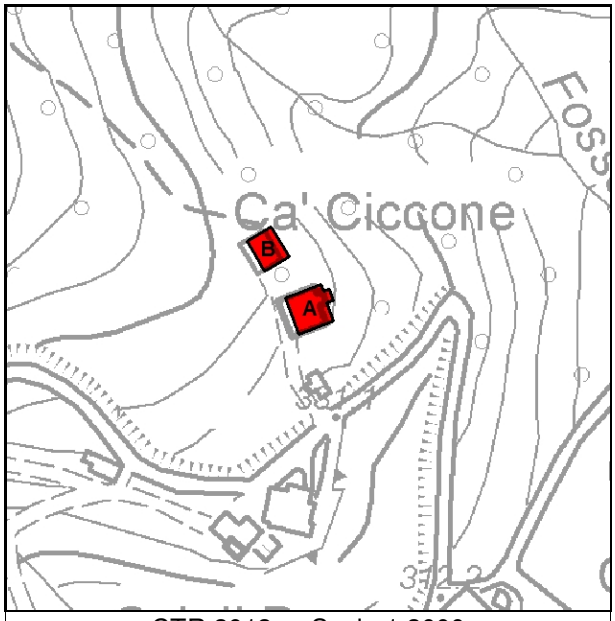

CTR 2013 - Scala 1:2000



Ortofoto AGEA 2011 - Scala 1:2000

Data: rilevatore:

SCHEDA: 218 **EDIFICIO: B**

Località: **Caselle** Toponimo: **Ca' Ciccone**

Via: **Via Caselle Liserna** Foglio **37** Particelle: **82**

Posizione geografica WGS 1984
Longitutine: **11° 6' 44,613" E** Latitudine: **44° 18' 5,724" N**

Coordinate proiettate ED50 UTM-32N
EST: **668582,44** NORD: **4907737,59**

Tipologia originaria: **Stalla/fienile**

Stato di conservazione: **Buono / discreto**

Uso attuale prevalente **Accessorio alla residenza**

Note:

Utilizzato ☑

Presenza superfetazioni ☐

Presenza ampliamenti ☑

Presenza di elementi incongrui ☑



Foto n. **218B1**

Foto n. **218B2**

ELEMENTI ARCHITETTONICI E DECORATIVI

Paramento della facciata: **Mattoni, Intonaco**

Elementi di pregio / di interesse testimoniale: **Struttura della copertura in legno, Gelosie in muratura**

Elementi e materiali incongrui:

Note:

COMUNE DI VERGATO

CENSIMENTO DEGLI EDIFICI DI INTERESSE STORICO E TESTIMONIALE

Scheda 220

INQUADRAMENTO TERRITORIALE

Territorio: **Rurale** Località: **Caselle**

Toponimo **Caselle** Via: **Via Caselle Liserna**

Centro storico/Nucleo storico: ☐ Complesso edilizio: ☑ Unità edilizie: Principali **1** Accessorie **1**

Contesto vegetazionale: **Prati e alberi** Recinzione ☑

Sistema di accesso: **Accesso da area privata o strada privata**

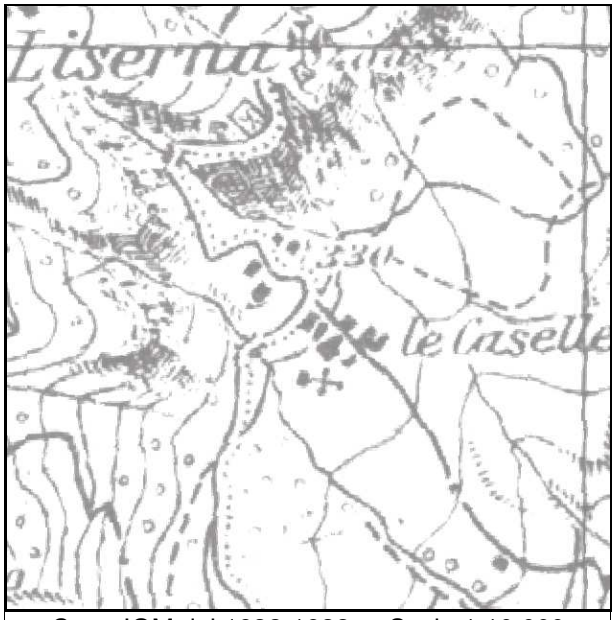

Carta IGM del 1932-1933 - Scala 1:10.000



Catasto attuale - Scala 1:2000

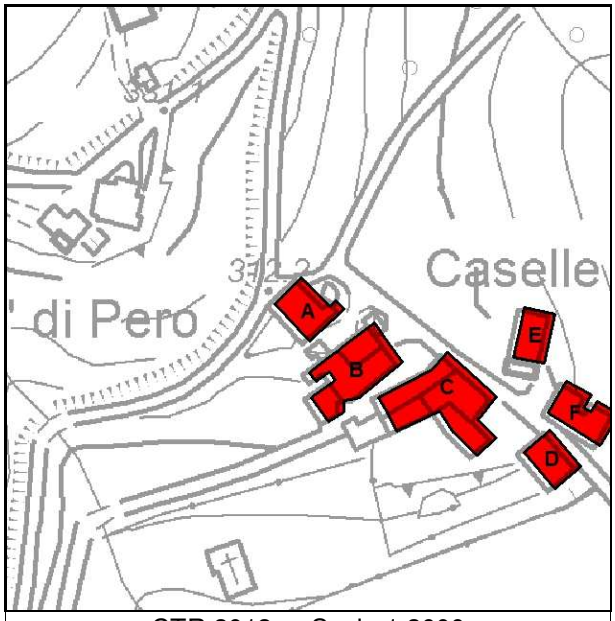

CTR 2013 - Scala 1:2000



Ortofoto AGEA 2011 - Scala 1:2000

Data: rilevatore:

SCHEDA: 220 **EDIFICIO: A**

Località: **Caselle** Toponimo: **Caselle**

Via: **Via Caselle Liserna** Foglio **38** Particelle: **1**

Posizione geografica WGS 1984
Longitutine: **11° 6' 47,030" E** Latitudine: **44° 18' 2,533" N**

Coordinate proiettate ED50 UTM-32N
EST: **668638,53** NORD: **4907640,49**

Tipologia originaria: **Residenza rurale**

Stato di conservazione: **Buono / discreto**

Uso attuale prevalente **Residenza**

Note:

Utilizzato ☑

Presenza superfetazioni ☐

Presenza ampliamenti ☐

Presenza di elementi incongrui ☐



Foto n. **220A1**



Foto n. **220A2**

ELEMENTI ARCHITETTONICI E DECORATIVI

Paramento della facciata: **Intonaco**

Elementi di pregio / di interesse testimoniale:

Elementi e materiali incongrui: **Aperture, Pensilina sovraporta**

Note:

SCHEDA: 220 EDIFICIO: B

Località: **Caselle** Toponimo: **Caselle**

Via: **Via Caselle Liserna** Foglio **38** Particelle: **143,208**

Posizione geografica WGS 1984
Longitutine: **11° 6' 47,572" E** Latitudine: **44° 18' 1,994" N**

Coordinate proiettate ED50 UTM-32N
EST: **668650,97** NORD: **4907624,19**

Tipologia originaria: **Stalla/fienile**

Stato di conservazione: **Cattivo**

Uso attuale prevalente **Agricoltura e allevamento**

Note: **presenza di lesioni evidenti**

Utilizzato ☑

Presenza superfetazioni ☐

Presenza ampliamenti ☐

Presenza di elementi incongrui ☐



Foto n. **220B1**



Foto n. **220B2**

ELEMENTI ARCHITETTONICI E DECORATIVI

Paramento della facciata: **Pietra / Mattoni, Intonaco**

Elementi di pregio / di interesse testimoniale:

Elementi e materiali incongrui: **Tamponamenti, Aperture per autorimessa, Aperture, Portone in lamiera/PVC/alluminio**

Note:

SCHEDA: 220 EDIFICIO: D

Località: **Caselle** Toponimo: **Caselle**

Via: **Via Caselle Liserna** Foglio **38** Particelle: **14**

Posizione geografica WGS 1984
Longitutine: **11° 6' 49,908" E** Latitudine: **44° 18' 1,190" N**

Coordinate proiettate ED50 UTM-32N
EST: **668703,39** NORD: **4907600,7**

Tipologia originaria: **Fienile**

Stato di conservazione: **Cattivo**

Uso attuale prevalente **Agricoltura e allevamento**

Note: **presenza di lesioni evidenti**

Utilizzato ☑

Presenza superfetazioni ☐

Presenza ampliamenti ☐

Presenza di elementi incongrui ☐



Foto n. **220D1**



Foto n. **220D2**

ELEMENTI ARCHITETTONICI E DECORATIVI

Paramento della facciata: **Pietra / Mattoni**

Elementi di pregio / di interesse testimoniale: **Angolari in pietra, Gelosie in muratura**

Elementi e materiali incongrui: **Pensilina sovraporta, Aperture per autorimessa**

Note:

SCHEDA: 220 **EDIFICIO: F**

Località: **Caselle** Toponimo: **Caselle**

Via: **Via Caselle Liserna** Foglio **38** Particelle: **7**

Posizione geografica WGS 1984
Longitutine: **11° 6' 50,288" E** Latitudine: **44° 18' 1,575" N**

Coordinate proiettate ED50 UTM-32N
EST: **668711,5** NORD: **4907612,8**

Tipologia originaria: **Residenza rurale**

Stato di conservazione: **Buono / discreto**

Uso attuale prevalente **Residenza**

Note:

Utilizzato ☑

Presenza superfetazioni ☐

Presenza ampliamenti ☐

Presenza di elementi incongrui ☐



Foto n. **220F1**



Foto n. **220F2**

ELEMENTI ARCHITETTONICI E DECORATIVI

Paramento della facciata: **Pietra / Intonaco**

Elementi di pregio / di interesse testimoniale: **Angolari in muratura**

Elementi e materiali incongrui: **Aperture, Sopraelevazioni, Tettoie**

Note:

COMUNE DI VERGATO

CENSIMENTO DEGLI EDIFICI DI INTERESSE STORICO E TESTIMONIALE

Scheda 222

INQUADRAMENTO TERRITORIALE

Territorio: **Rurale** Località: **Caselle**

Toponimo **Caselle** Via: **Via Caselle Liserna**

Centro storico/Nucleo storico: ☐ Complesso edilizio: ☐ Unità edilizie: Principali **0** Accessorie **0**

Contesto vegetazionale: **Prati e alberi** Recinzione ☐

Sistema di accesso: **Accesso da area privata o strada privata**

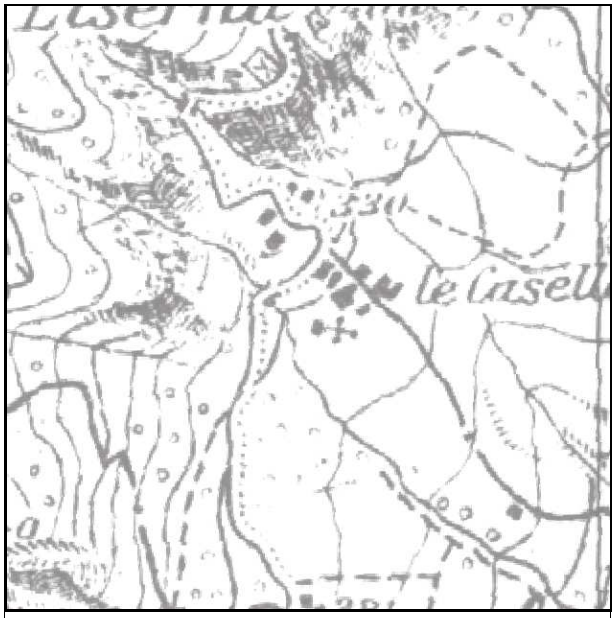

Carta IGM del 1932-1933 - Scala 1:10.000

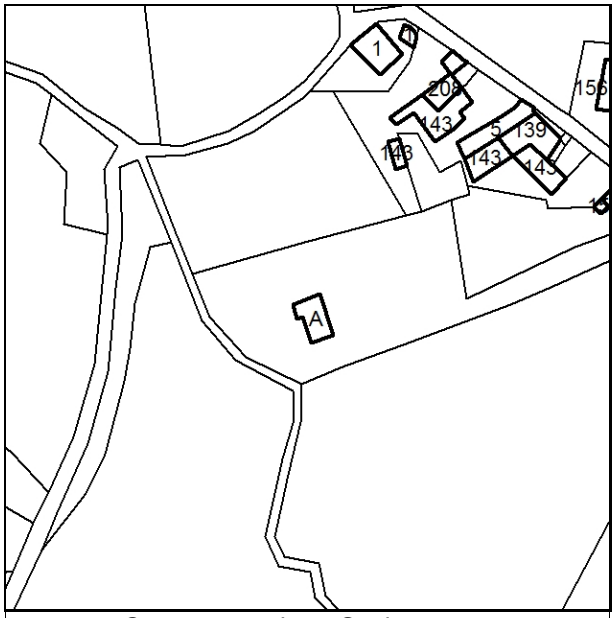

Catasto attuale - Scala 1:2000

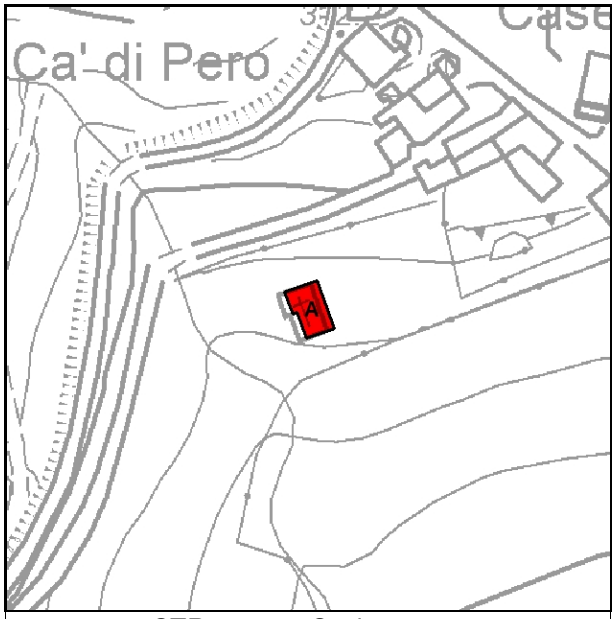

CTR 2013 - Scala 1:2000



Ortofoto AGEA 2011 - Scala 1:2000

Data: rilevatore:

SCHEDA: 222 **EDIFICIO: A**

Località: **Caselle** Toponimo: **Caselle**

Via: **Via Caselle Liserna** Foglio **38** Particelle: **A**

Posizione geografica WGS 1984
Longitutine: **11° 6' 46,126" E** Latitudine: **44° 18' 0,343" N**

Coordinate proiettate ED50 UTM-32N
EST: **668620,24** NORD: **4907572,41**

Tipologia originaria: **Chiesa / Abbazia**

Stato di conservazione: **Mediocre**

Uso attuale prevalente

Note:

Utilizzato ☐

Presenza superfetazioni ☐

Presenza ampliamenti ☐

Presenza di elementi incongrui ☐



Foto n. **222A1**



Foto n. **222A2**

ELEMENTI ARCHITETTONICI E DECORATIVI

Paramento della facciata: **Intonaco**

Elementi di pregio / di interesse testimoniale:

Elementi e materiali incongrui:

Note:

COMUNE DI VERGATO

CENSIMENTO DEGLI EDIFICI DI INTERESSE STORICO E TESTIMONIALE

Scheda 224

INQUADRAMENTO TERRITORIALE

Territorio: **Rurale** Località: **Capriglia**

Toponimo Via: **Via Campioncino Prunarolo**

Centro storico/Nucleo storico: ☐ Complesso edilizio: ☑ Unità edilizie: Principali **2** Accessorie **1**

Contesto vegetazionale: **Prati e alberi** Recinzione ☐

Sistema di accesso: **Accesso da area privata o strada privata**

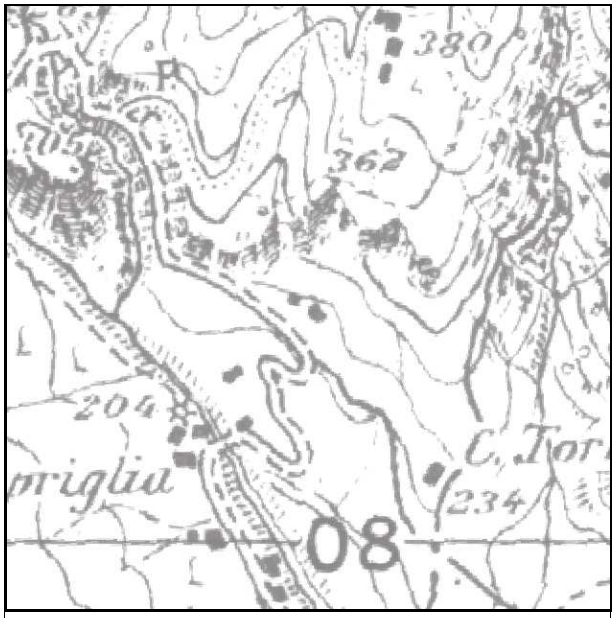

Carta IGM del 1932-1933 - Scala 1:10.000

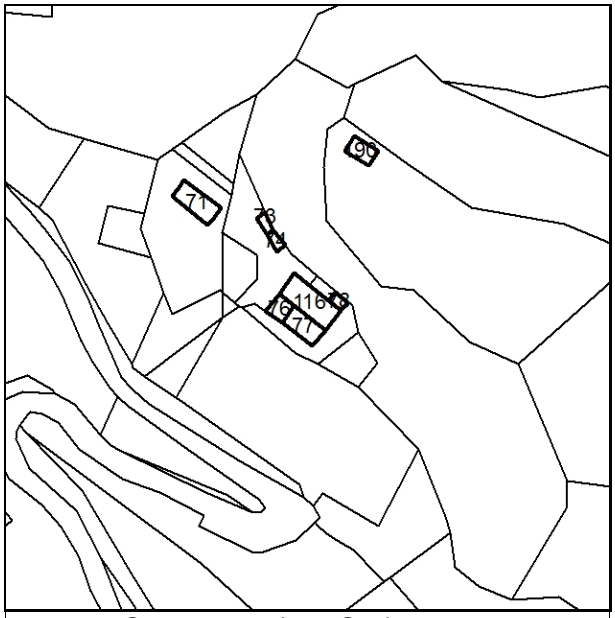

Catasto attuale - Scala 1:2000

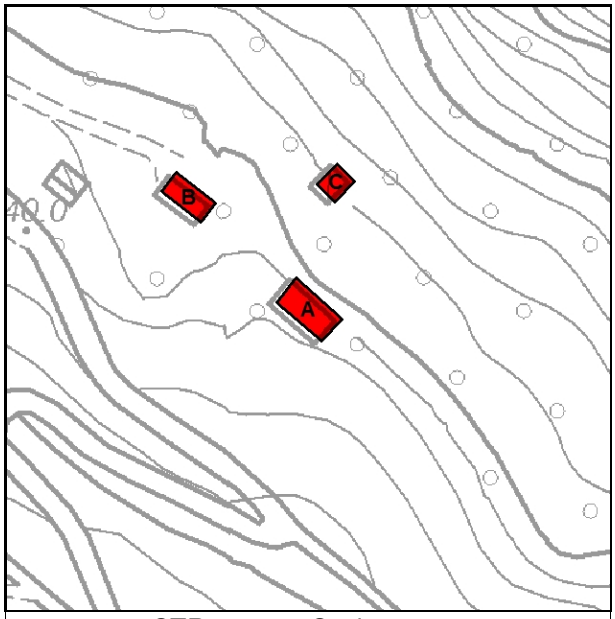

CTR 2013 - Scala 1:2000



Ortofoto AGEA 2011 - Scala 1:2000

Data: rilevatore:

SCHEDA: 224 **EDIFICIO: A**

Località: **Capriglia** Toponimo:

Via: **Via Campioncino Prunarolo** Foglio **25** Particelle: **116**

Posizione geografica WGS 1984
Longitutine: **11° 7' 27,513" E** Latitudine: **44° 18' 23,062" N**

Coordinate proiettate ED50 UTM-32N
EST: **669519,16** NORD: **4908297,08**

Tipologia originaria: **Residenza rurale**

Stato di conservazione: **Cattivo**

Uso attuale prevalente

Note:

Utilizzato ☑

Presenza superfetazioni ☑

Presenza ampliamenti ☑

Presenza di elementi incongrui ☐



Foto n. **224A1**

Foto n. **224A2**

ELEMENTI ARCHITETTONICI E DECORATIVI

Paramento della facciata: **Pietra**

Elementi di pregio / di interesse testimoniale:

Elementi e materiali incongrui: **Aperture**

Note:

COMUNE DI VERGATO

CENSIMENTO DEGLI EDIFICI DI INTERESSE STORICO E TESTIMONIALE

Scheda 237

INQUADRAMENTO TERRITORIALE

Territorio: **Rurale** Località: **Querze**

Toponimo **Querze di sopra** Via: **Via Lastre Vedegheto**

Centro storico/Nucleo storico: ☐ Complesso edilizio: ☐ Unità edilizie: Principali **0** Accessorie **0**

Contesto vegetazionale: Recinzione ☐

Sistema di accesso: **Accesso da area privata o strada privata**

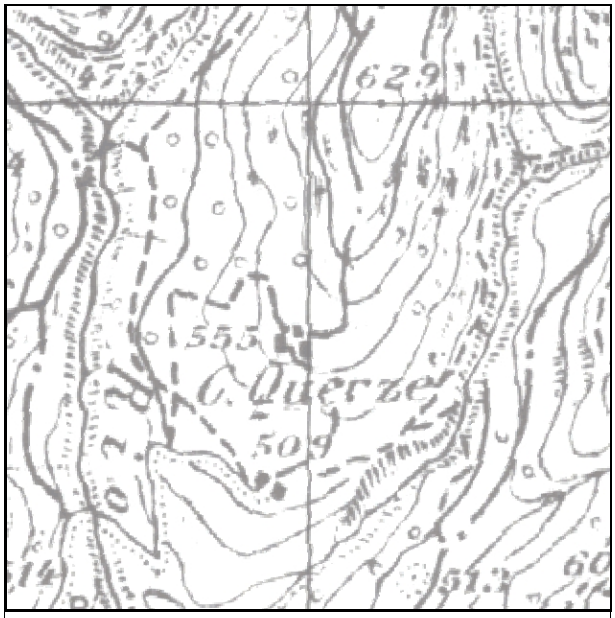

Carta IGM del 1932-1933 - Scala 1:10.000

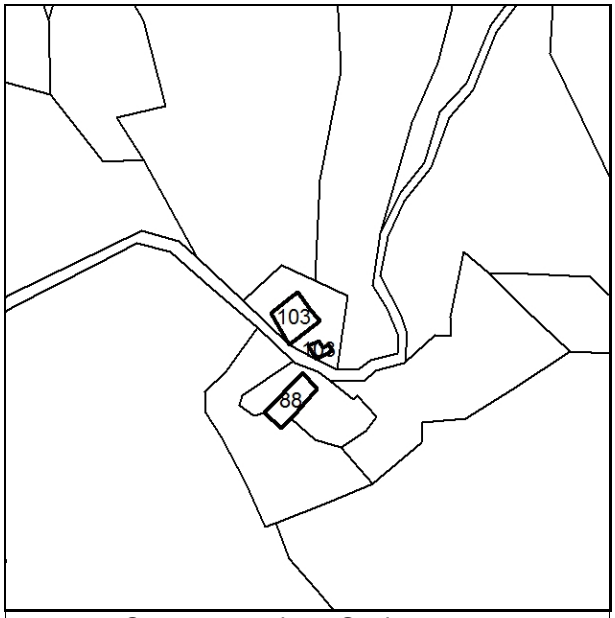

Catasto attuale - Scala 1:2000

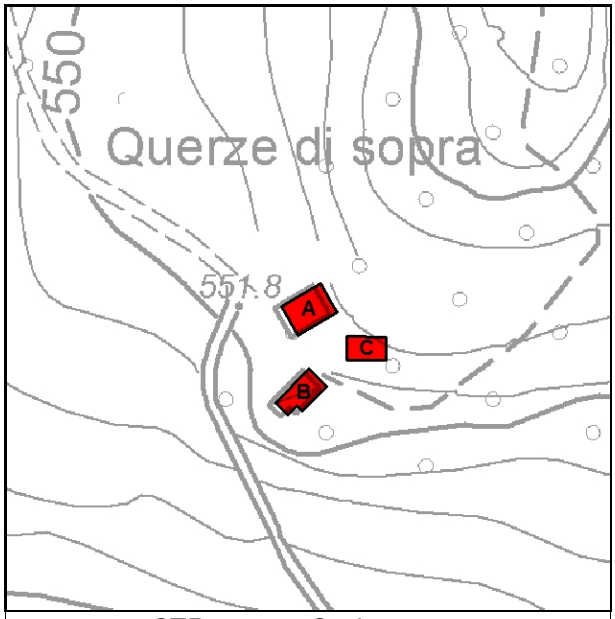

CTR 2013 - Scala 1:2000



Ortofoto AGEA 2011 - Scala 1:2000

Data: rilevatore:

SCHEDA: 237 EDIFICIO: A

Località: **Querze** Toponimo: **Querze di sopra**

Via: **Via Lastre Vedegheto** Foglio **14** Particelle: **103**

Posizione geografica WGS 1984
Longitutine: **11° 7' 51,082" E** Latitudine: **44° 19' 8,648" N**

Coordinate proiettate ED50 UTM-32N
EST: **670004,8** NORD: **4909717,18**

Tipologia originaria: **Residenza rurale**

Stato di conservazione: **Buono** / **discreto**

Uso attuale prevalente **Residenza**

Note:

Utilizzato ☑

Presenza superfetazioni ☐

Presenza ampliamenti ☐

Presenza di elementi incongrui ☐



Foto n. **237A1**

Foto n. **237A2**

ELEMENTI ARCHITETTONICI E DECORATIVI

Paramento della facciata: **Pietra**

Elementi di pregio / di interesse testimoniale:

Elementi e materiali incongrui:

Note:

SCHEDA: 237 EDIFICIO: B

Località: **Querze** Toponimo: **Querze di sopra**

Via: **Via Lastre Vedegheto** Foglio **15** Particelle: **88**

Posizione geografica WGS 1984
Longitutine: **11° 7' 50,970" E** Latitudine: **44° 19' 7,933" N**

Coordinate proiettate ED50 UTM-32N
EST: **670002,89** NORD: **4909695,06**

Tipologia originaria: **Manufatto accessorio urbano o rurale**

Stato di conservazione: **Mediocre**

Uso attuale prevalente

Note:

Utilizzato ☐

Presenza superfetazioni ☐

Presenza ampliamenti ☐

Presenza di elementi incongrui ☐



Foto n. **237B1**

Foto n. **237B2**

ELEMENTI ARCHITETTONICI E DECORATIVI

Paramento della facciata: **Pietra** / **Intonaco**

Elementi di pregio / di interesse testimoniale:

Elementi e materiali incongrui:

Note:

SCHEDA: 237 EDIFICIO: C

Località: **Querze** Toponimo: **Querze di sopra**

Via: **Via Lastre Vedegheto** Foglio **14** Particelle: **102**

Posizione geografica WGS 1984
Longitutine: **11° 7' 51,753" E** Latitudine: **44° 19' 8,302" N**

Coordinate proiettate ED50 UTM-32N
EST: **670019,95** NORD: **4909706,89**

Tipologia originaria: **Manufatto accessorio urbano o rurale**

Stato di conservazione: **Buono / discreto**

Uso attuale prevalente **Residenza**

Note:

Utilizzato ☑

Presenza superfetazioni ☐

Presenza ampliamenti ☐

Presenza di elementi incongrui ☐



Foto n. **237C1**

Foto n. **237C2**

ELEMENTI ARCHITETTONICI E DECORATIVI

Paramento della facciata: **Pietra**

Elementi di pregio / di interesse testimoniale:

Elementi e materiali incongrui:

Note:

COMUNE DI VERGATO

CENSIMENTO DEGLI EDIFICI DI INTERESSE STORICO E TESTIMONIALE

Scheda 238

INQUADRAMENTO TERRITORIALE

Territorio: **Rurale** Località: **Querze**

Toponimo **Querze di sotto** Via: **Via Lastre Vedegheto**

Centro storico/Nucleo storico: ☐ Complesso edilizio: ☐ Unità edilizie: Principali **0** Accessorie **0**

Contesto vegetazionale: Recinzione ☐

Sistema di accesso: **Accesso da area privata o strada privata**

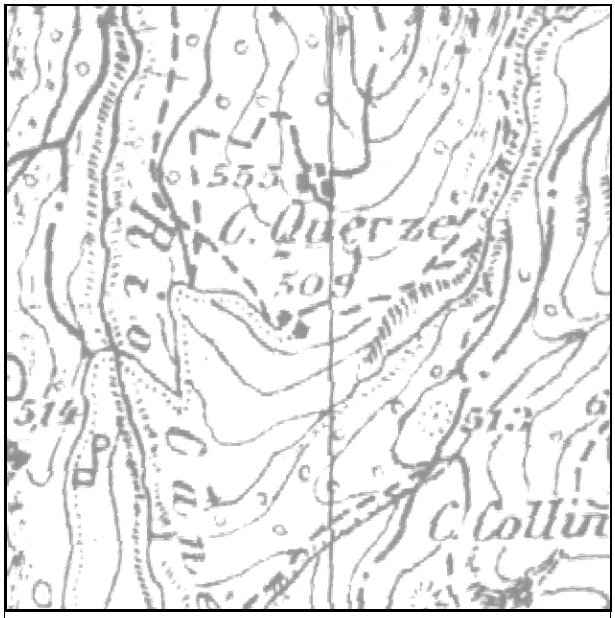

Carta IGM del 1932-1933 - Scala 1:10.000

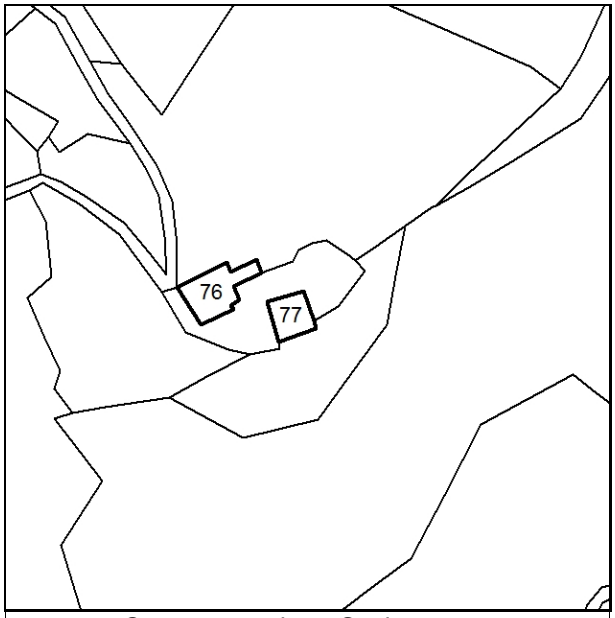

Catasto attuale - Scala 1:2000

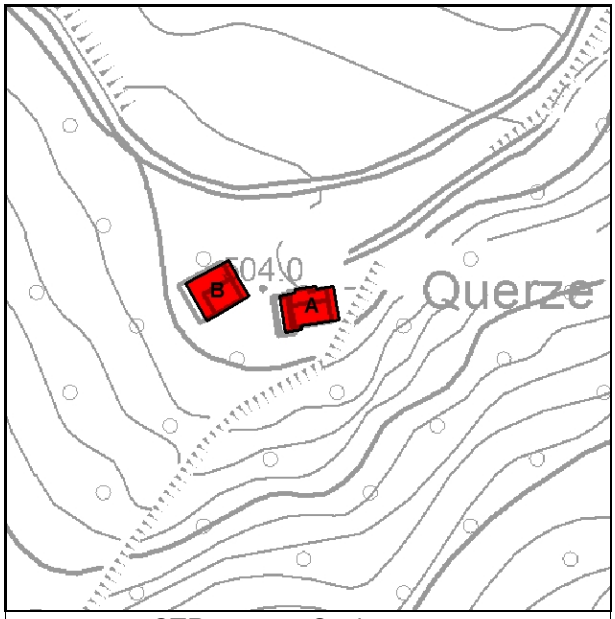

CTR 2013 - Scala 1:2000



Ortofoto AGEA 2011 - Scala 1:2000

Data: rilevatore:

COMUNE DI VERGATO

CENSIMENTO DEGLI EDIFICI DI INTERESSE STORICO E TESTIMONIALE

Scheda 239

INQUADRAMENTO TERRITORIALE

Territorio: **Rurale** Località: **Ca' Radicchio**

Toponimo **Ca' Radicchio di sotto** Via: **Via Lastre Vedegheto**

Centro storico/Nucleo storico: ☐ Complesso edilizio: ☑ Unità edilizie: Principali **1** Accessorie **1**

Contesto vegetazionale: **Bosco e prati** Recinzione ☐

Sistema di accesso: **Accesso da area privata o strada privata**

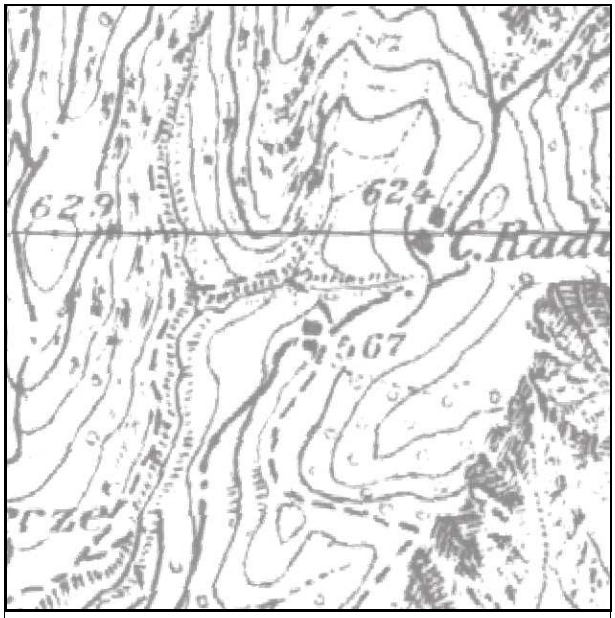

Carta IGM del 1932-1933 - Scala 1:10.000



Catasto attuale - Scala 1:2000

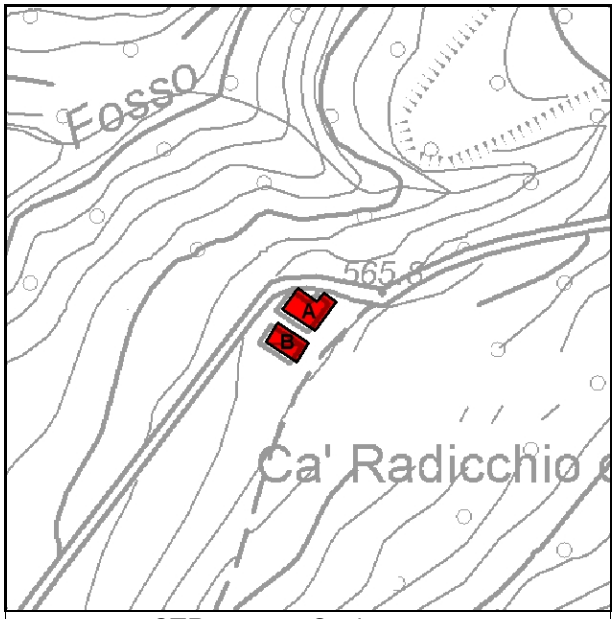

CTR 2013 - Scala 1:2000



Ortofoto AGEA 2011 - Scala 1:2000

Data: rilevatore:

SCHEDA: 239 **EDIFICIO: A**

Località: **Ca' Radicchio** Toponimo: **Ca' Radicchio di sotto**

Via: **Via Lastre Vedegheto** Foglio **15** Particelle: **35**

Posizione geografica WGS 1984
Longitutine: **11° 8' 10,765" E** Latitudine: **44° 19' 13,878" N**

Coordinate proiettate ED50 UTM-32N
EST: **670436,6** NORD: **4909889,89**

Tipologia originaria:

Stato di conservazione: **Mediocre**

Uso attuale prevalente **Residenza**

Note:

Utilizzato ☑

Presenza superfetazioni ☐

Presenza ampliamenti ☐

Presenza di elementi incongrui ☐



Foto n. **239A1**

Foto n. **239A2**

ELEMENTI ARCHITETTONICI E DECORATIVI

Paramento della facciata: **Pietra**

Elementi di pregio / di interesse testimoniale:

Elementi e materiali incongrui:

Note:

SCHEDA: 239 EDIFICIO: B

Località: **Ca' Radicchio** Toponimo: **Ca' Radicchio di sotto**

Via: **Via Caselle Liserna** Foglio **15** Particelle: **36**

Posizione geografica WGS 1984
Longitutine: **11° 8' 10,493" E** Latitudine: **44° 19' 13,591" N**

Coordinate proiettate ED50 UTM-32N
EST: **670430,82** NORD: **4909880,87**

Tipologia originaria:

Stato di conservazione:

Uso attuale prevalente

Note:

Utilizzato ☐

Presenza superfetazioni ☐

Presenza ampliamenti ☐

Presenza di elementi incongrui ☐

Foto n. **239B1**

Foto n. **239B2**

ELEMENTI ARCHITETTONICI E DECORATIVI

Paramento della facciata:

Elementi di pregio / di interesse testimoniale:

Elementi e materiali incongrui:

Note: **inaccessibile**

COMUNE DI VERGATO

CENSIMENTO DEGLI EDIFICI DI INTERESSE STORICO E TESTIMONIALE

Scheda 240

INQUADRAMENTO TERRITORIALE

Territorio: **Rurale** Località: **Ca' Radicchio**

Toponimo **Ca' Radicchio di sopra** Via: **Via Caselle Liserna**

Centro storico/Nucleo storico: ☐ Complesso edilizio: ☐ Unità edilizie: Principali **0** Accessorie **0**

Contesto vegetazionale: Recinzione ☐

Sistema di accesso: **Accesso da area privata o strada privata**

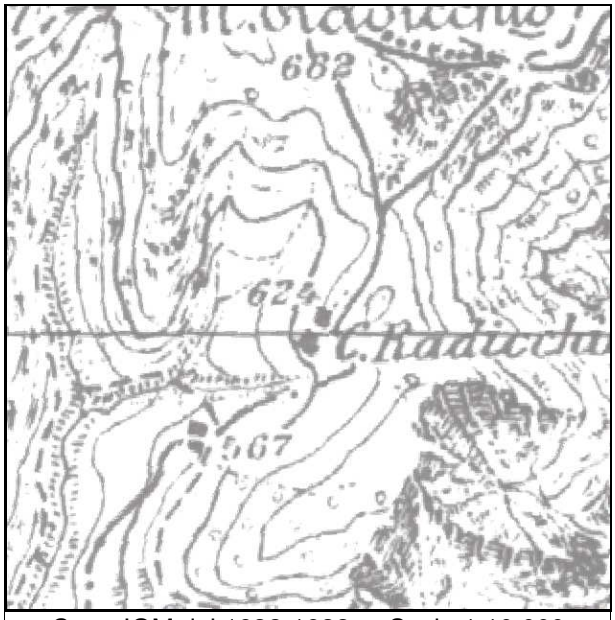

Carta IGM del 1932-1933 - Scala 1:10.000

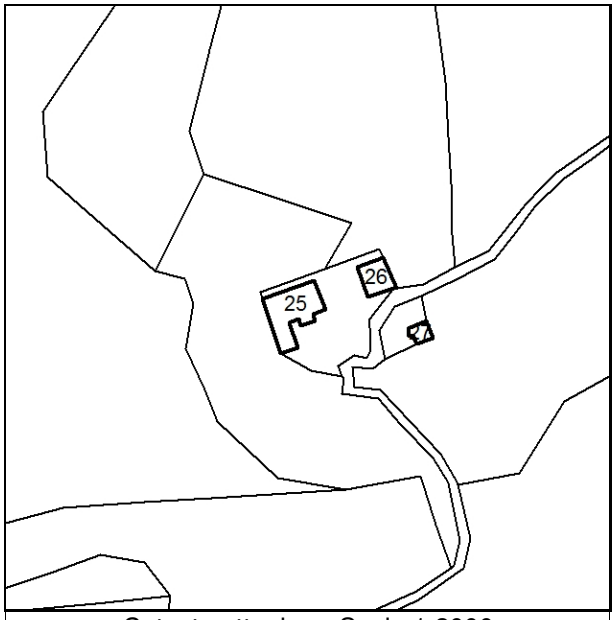

Catasto attuale - Scala 1:2000

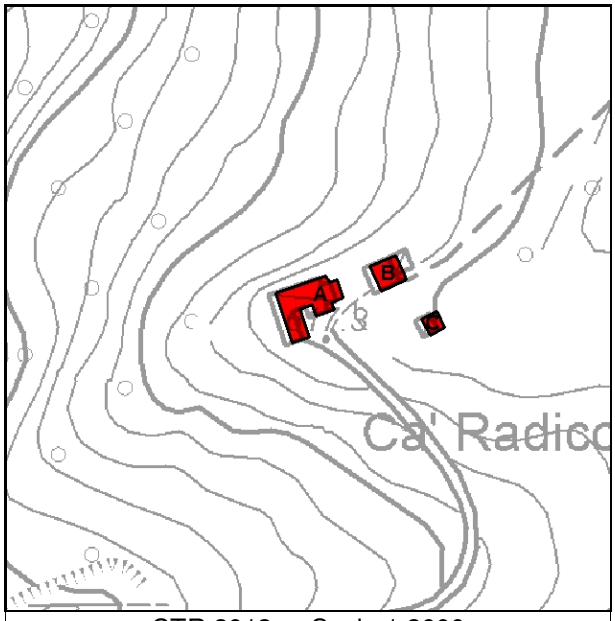

CTR 2013 - Scala 1:2000



Ortofoto AGEA 2011 - Scala 1:2000

Data: rilevatore:

SCHEDA: 240 EDIFICIO: A

Località: **Ca' Radicchio** Toponimo: **Ca' Radicchio di sotto**

Via: **Via Caselle Liserna** Foglio **15** Particelle: **25**

Posizione geografica WGS 1984
Longitutine: **11° 8' 17,741" E** Latitudine: **44° 19' 18,125" N**

Coordinate proiettate ED50 UTM-32N
EST: **670587,72** NORD: **4910024,97**

Tipologia originaria:

Stato di conservazione:

Uso attuale prevalente

Note:

Utilizzato ☐

Presenza superfetazioni ☐

Presenza ampliamenti ☐

Presenza di elementi incongrui ☐



Foto n. **240A1**



Foto n. **240A2**

ELEMENTI ARCHITETTONICI E DECORATIVI

Paramento della facciata:

Elementi di pregio / di interesse testimoniale:

Elementi e materiali incongrui:

Note: **inaccessibile**

SCHEDA: 240 EDIFICIO: B

Località: **Ca' Radicchio** Toponimo: **Ca' Radicchio di sopra**

Via: **Via Caselle Liserna** Foglio **15** Particelle: **26**

Posizione geografica WGS 1984
Longitutine: **11° 8' 18,721" E** Latitudine: **44° 19' 18,369" N**

Coordinate proiettate ED50 UTM-32N
EST: **670609,23** NORD: **4910033,06**

Tipologia originaria:

Stato di conservazione:

Uso attuale prevalente

Note:

Utilizzato ☐

Presenza superfetazioni ☐

Presenza ampliamenti ☐

Presenza di elementi incongrui ☐

Foto n. **240B1**

Foto n. **240B2**

ELEMENTI ARCHITETTONICI E DECORATIVI

Paramento della facciata:

Elementi di pregio / di interesse testimoniale:

Elementi e materiali incongrui:

Note: **inaccessibile**

SCHEDA: 240 EDIFICIO: C

Località: **Ca' Radicchio** Toponimo: **Ca' Radicchio di sopra**

Via: **Via Caselle Liserna** Foglio **15** Particelle: **27**

Posizione geografica WGS 1984
Longitutine: **11° 8' 19,245" E** Latitudine: **44° 19' 17,929" N**

Coordinate proiettate ED50 UTM-32N
EST: **670621,19** NORD: **4910019,8**

Tipologia originaria:

Stato di conservazione:

Uso attuale prevalente

Note:

Utilizzato ☐

Presenza superfetazioni ☐

Presenza ampliamenti ☐

Presenza di elementi incongrui ☐



Foto n. **240C1**



Foto n. **240C2**

ELEMENTI ARCHITETTONICI E DECORATIVI

Paramento della facciata:

Elementi di pregio / di interesse testimoniale:

Elementi e materiali incongrui:

Note: **inaccessibile**

COMUNE DI VERGATO

CENSIMENTO DEGLI EDIFICI DI INTERESSE STORICO E TESTIMONIALE

Scheda 241

INQUADRAMENTO TERRITORIALE

Territorio: **Rurale** Località: **Sanguineda**

Toponimo **Casolare** Via: **Sanguineda**

Centro storico/Nucleo storico: ☐ Complesso edilizio: ☐ Unità edilizie: Principali **0** Accessorie **0**

Contesto vegetazionale: **Prati e alberi** Recinzione ☐

Sistema di accesso: **Accesso da area privata o strada privata**

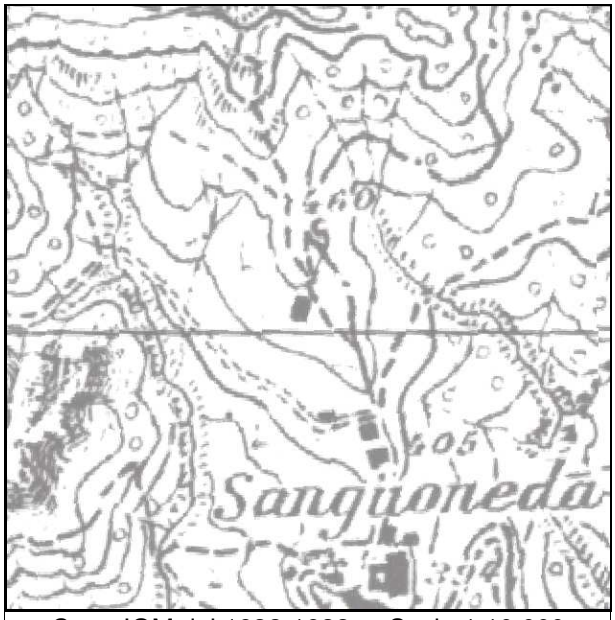

Carta IGM del 1932-1933 - Scala 1:10.000

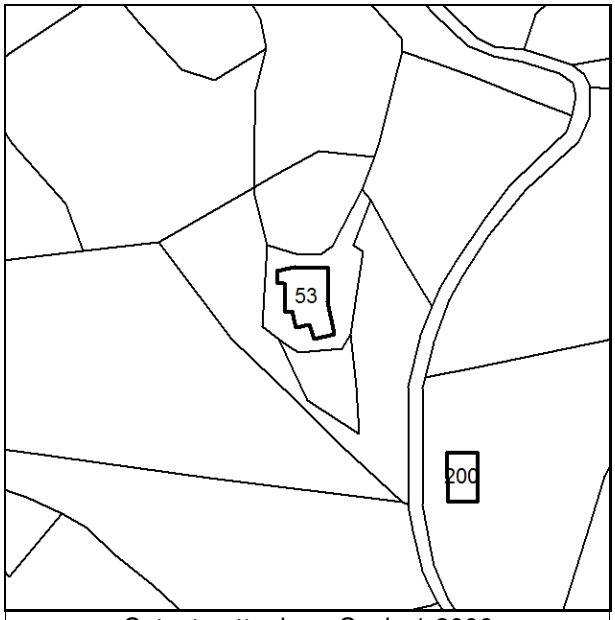

Catasto attuale - Scala 1:2000

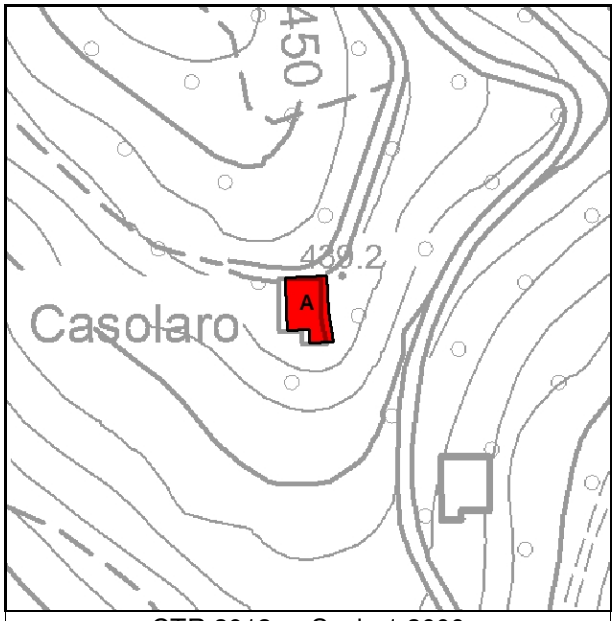

CTR 2013 - Scala 1:2000



Ortofoto AGEA 2011 - Scala 1:2000

Data: rilevatore:

SCHEDA: 241 **EDIFICIO: A**

Località: **Sanguineda** Toponimo: **Casolare**

Via: **Sanguineda** Foglio **16** Particelle: **53**

Posizione geografica WGS 1984
Longitutine: **11° 9' 0,430" E** Latitudine: **44° 19' 17,246" N**

Coordinate proiettate ED50 UTM-32N
EST: **671534,01** NORD: **4910022,6**

Tipologia originaria: **Stalla/fienile**

Stato di conservazione: **Mediocre**

Uso attuale prevalente **Residenza**

Note:

Utilizzato ☑

Presenza superfetazioni ☐

Presenza ampliamenti ☑

Presenza di elementi incongrui ☐



Foto n. **241A1**



Foto n. **241A2**

ELEMENTI ARCHITETTONICI E DECORATIVI

Paramento della facciata: **Intonaco**

Elementi di pregio / di interesse testimoniale:

Elementi e materiali incongrui: **Aperture, Aperture per autorimessa, Tamponamenti, Copertura, Camini**

Note:

COMUNE DI VERGATO

CENSIMENTO DEGLI EDIFICI DI INTERESSE STORICO E TESTIMONIALE

Scheda 243

INQUADRAMENTO TERRITORIALE

Territorio: **Rurale** Località: **Sanguineda**

Toponimo **Colombara** Via: **Sanguineda**

Centro storico/Nucleo storico: ☐ Complesso edilizio: ☑ Unità edilizie: Principali **1** Accessorie **1**

Contesto vegetazionale: **Prati e alberi** Recinzione ☑

Sistema di accesso: **Accesso da area privata o strada privata**

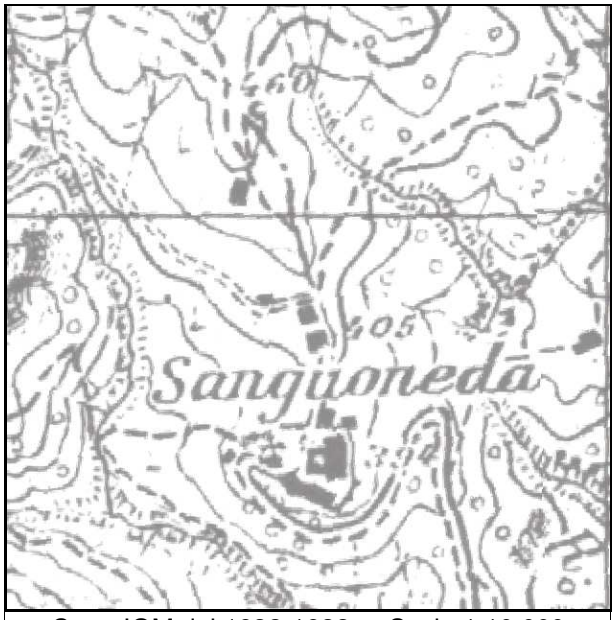

Carta IGM del 1932-1933 - Scala 1:10.000

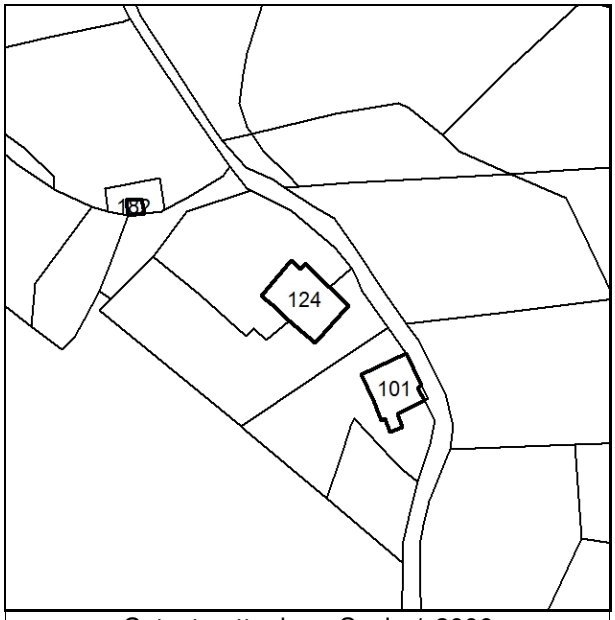

Catasto attuale - Scala 1:2000

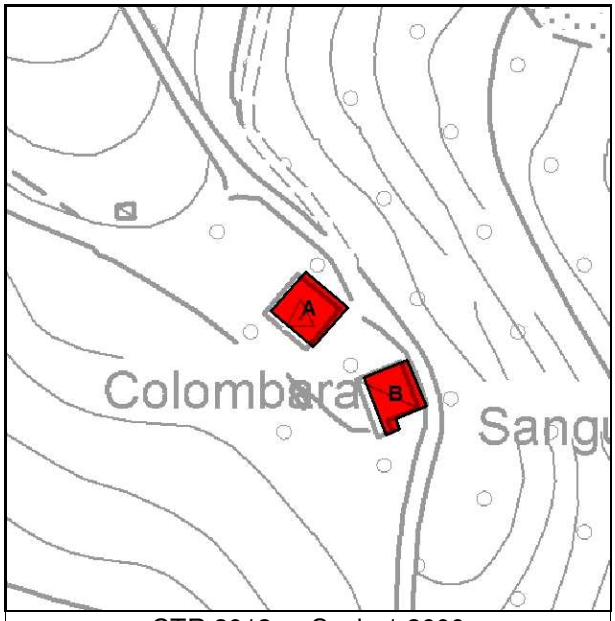

CTR 2013 - Scala 1:2000



Ortofoto AGEA 2011 - Scala 1:2000

Data: rilevatore:

SCHEDA: 243 **EDIFICIO: A**

Località: **Sanguineda** Toponimo: **Colombara**

Via: **Sanguineda** Foglio **16** Particelle: **124**

Posizione geografica WGS 1984
Longitutine: **11° 9' 3,933" E** Latitudine: **44° 19' 12,144" N**

Coordinate proiettate ED50 UTM-32N
EST: **671615,73** NORD: **4909867,2**

Tipologia originaria: **Residenza rurale**

Stato di conservazione: **Buono / discreto**

Uso attuale prevalente **Residenza**

Note:

Utilizzato ☑

Presenza superfetazioni ☐

Presenza ampliamenti ☐

Presenza di elementi incongrui ☐



Foto n. **243A1**



Foto n. **243A2**

ELEMENTI ARCHITETTONICI E DECORATIVI

Paramento della facciata: **Pietra**

Elementi di pregio / di interesse testimoniale: **Angolari in pietra, Cornici su aperture**

Elementi e materiali incongrui: **Aperture, Aperture per autorimessa, Balconi, Camini, Tettoie, Pensilina sovraporta**

Note:

SCHEDA: 243 EDIFICIO: B

Località: **Sanguineda** Toponimo: **Colombara**

Via: **Sanguineda** Foglio **16** Particelle: **101**

Posizione geografica WGS 1984
Longitutine: **11° 9' 4,925" E** Latitudine: **44° 19' 11,397" N**

Coordinate proiettate ED50 UTM-32N
EST: **671638,31** NORD: **4909844,71**

Tipologia originaria: **Residenza rurale + stalla / fienile**

Stato di conservazione: **Buono / discreto**

Uso attuale prevalente **Residenza**

Note:

Utilizzato ☑

Presenza superfetazioni ☐

Presenza ampliamenti ☑

Presenza di elementi incongrui ☑



Foto n. **243B1**



Foto n. **243B2**

ELEMENTI ARCHITETTONICI E DECORATIVI

Paramento della facciata: **Pietra**

Elementi di pregio / di interesse testimoniale: **Cornici su aperture**

Elementi e materiali incongrui: **Aperture**

Note:

COMUNE DI VERGATO

CENSIMENTO DEGLI EDIFICI DI INTERESSE STORICO E TESTIMONIALE

Scheda 245

INQUADRAMENTO TERRITORIALE

Territorio: **Rurale** Località: **Sanguineda**

Toponimo **Torre** Via: **Sanguineda**

Centro storico/Nucleo storico: ☑ Complesso edilizio: ☑ Unità edilizie: Principali **3** Accessorie **1**

Contesto vegetazionale: **Colture arboree e prati** Recinzione ☐

Sistema di accesso: **Accesso da area privata o strada privata**

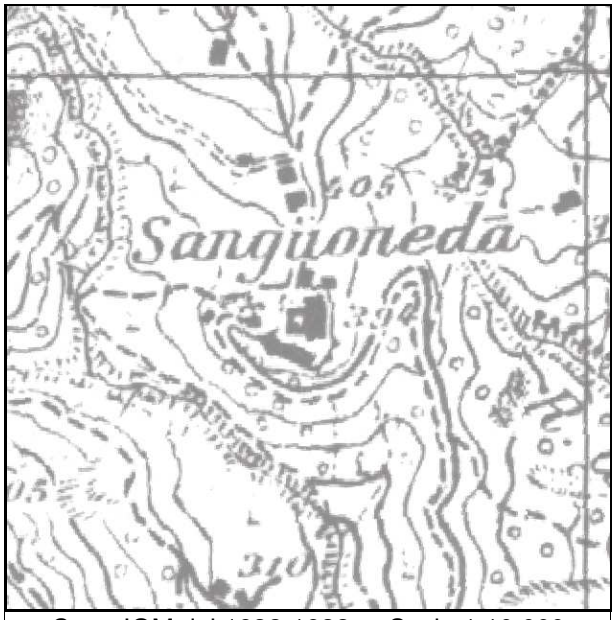

Carta IGM del 1932-1933 - Scala 1:10.000

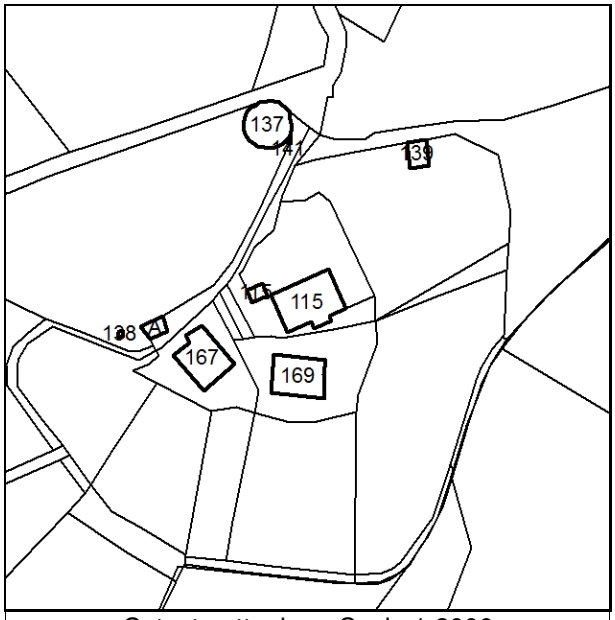

Catasto attuale - Scala 1:2000

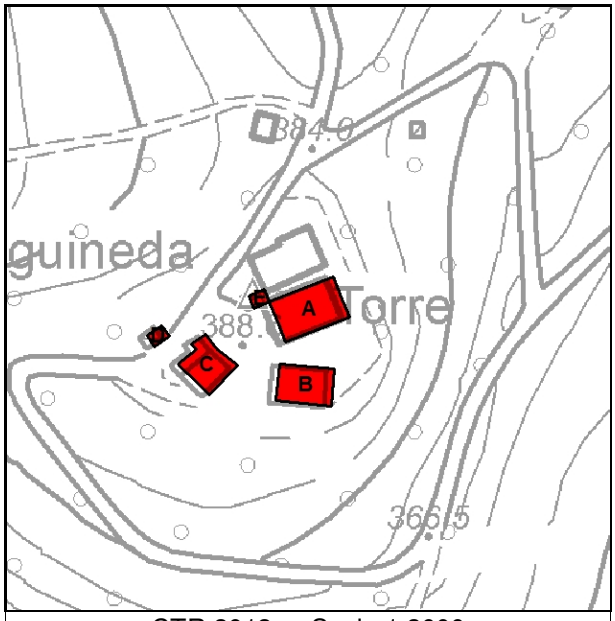

CTR 2013 - Scala 1:2000



Ortofoto AGEA 2011 - Scala 1:2000

Data: rilevatore:

SCHEDA: 245 **EDIFICIO: A**

Località: **Sanguineda** Toponimo: **Torre**

Via: **Sanguineda** Foglio **16** Particelle: **115**

Posizione geografica WGS 1984
Longitutine: **11° 9' 4,945" E** Latitudine: **44° 19' 6,109" N**

Coordinate proiettate ED50 UTM-32N
EST: **671643,03** NORD: **4909681,57**

Tipologia originaria: **Residenza rurale**

Stato di conservazione: **Buono** / **discreto**

Uso attuale prevalente **Residenza**

Note:

Utilizzato ☑

Presenza superfetazioni ☐

Presenza ampliamenti ☑

Presenza di elementi incongrui ☐



Foto n. **245A1**



Foto n. **245A2**

ELEMENTI ARCHITETTONICI E DECORATIVI

Paramento della facciata: **Pietra** / **Intonaco**

Elementi di pregio / di interesse testimoniale: **Cornici su aperture, Arco portale di accesso in pietra**

Elementi e materiali incongrui: **Aperture**

Note:

SCHEDA: 245 **EDIFICIO: B**

Località: **Sanguineda** Toponimo: **Torre**

Via: **Sanguineda** Foglio **16** Particelle: **169**

Posizione geografica WGS 1984
Longitutine: **11° 9' 4,871" E** Latitudine: **44° 19' 5,463" N**

Coordinate proiettate ED50 UTM-32N
EST: **671641,91** NORD: **4909661,59**

Tipologia originaria: **Stalla/fienile**

Stato di conservazione: **Buono / discreto**

Uso attuale prevalente **Residenza**

Note:

Utilizzato ☑

Presenza superfetazioni ☐

Presenza ampliamenti ☐

Presenza di elementi incongrui ☐



Foto n. **245B1**



Foto n. **245B2**

ELEMENTI ARCHITETTONICI E DECORATIVI

Paramento della facciata: **Mattoni / Intonaco**

Elementi di pregio / di interesse testimoniale:

Elementi e materiali incongrui:

Note:

SCHEDA: 245 **EDIFICIO: C**

Località: **Sanguineda** Toponimo: **Torre**

Via: **Sanguineda** Foglio **16** Particelle: **167**

Posizione geografica WGS 1984
Longitutine: **11° 9' 3,706" E** Latitudine: **44° 19' 5,656" N**

Coordinate proiettate ED50 UTM-32N
EST: **671615,95** NORD: **4909666,87**

Tipologia originaria: **Residenza rurale**

Stato di conservazione: **Buono / discreto**

Uso attuale prevalente **Residenza**

Note:

Utilizzato ☑

Presenza superfetazioni ☐

Presenza ampliamenti ☐

Presenza di elementi incongrui ☐



Foto n. **245C1**



Foto n. **245C2**

ELEMENTI ARCHITETTONICI E DECORATIVI

Paramento della facciata: **Pietra / Intonaco**

Elementi di pregio / di interesse testimoniale: **Angolari in pietra, Cornici su aperture, Archi in pietra o muratura**

Elementi e materiali incongrui: **Aperture**

Note:

SCHEDA: 245 **EDIFICIO: D**

Località: **Sanguineda** Toponimo: **Torre**

Via: **Sanguineda** Foglio **16** Particelle: **A**

Posizione geografica WGS 1984
Longitutine: **11° 9' 3,128" E** Latitudine: **44° 19' 5,914" N**

Coordinate proiettate ED50 UTM-32N
EST: **671602,94** NORD: **4909674,49**

Tipologia originaria: **Oratorio, Cappella**

Stato di conservazione: **Mediocre**

Uso attuale prevalente **Oratorio**

Note:

Utilizzato ☐

Presenza superfetazioni ☐

Presenza ampliamenti ☐

Presenza di elementi incongrui ☐



Foto n. **245D1**

Foto n. **245D2**

ELEMENTI ARCHITETTONICI E DECORATIVI

Paramento della facciata: **Intonaco**

Elementi di pregio / di interesse testimoniale: **Stemmi, lapidi, edicole murarie, nicchie per statue votive, rosoni, Angolari in muratura**

Elementi e materiali incongrui:

Note:

SCHEDA: 245 EDIFICIO: E

Località: **Sanguineda** Toponimo: **Torre**

Via: **Sanguineda** Foglio **16** Particelle: **115**

Posizione geografica WGS 1984
Longitutine: **11° 9' 4,347" E** Latitudine: **44° 19' 6,212" N**

Coordinate proiettate ED50 UTM-32N
EST: **671629,7** NORD: **4909684,42**

Tipologia originaria: **Campanile**

Stato di conservazione: **Buono** / **discreto**

Uso attuale prevalente

Note:

Utilizzato ☐

Presenza superfetazioni ☐

Presenza ampliamenti ☐

Presenza di elementi incongrui ☐



Foto n. **245E1**



Foto n. **245E2**

ELEMENTI ARCHITETTONICI E DECORATIVI

Paramento della facciata: **Pietra**

Elementi di pregio / di interesse testimoniale: **Cornicione**

Elementi e materiali incongrui:

Note: **Merli ghibellini non originali, probabilmente realizzati in occasione di un restauro.**

COMUNE DI VERGATO

CENSIMENTO DEGLI EDIFICI DI INTERESSE STORICO E TESTIMONIALE

Scheda 246

INQUADRAMENTO TERRITORIALE

Territorio: **Rurale** Località: **Capriglia**

Toponimo **Le Lastre** Via: **Via Lastre Vedegheto**

Centro storico/Nucleo storico: ☐ Complesso edilizio: ☑ Unità edilizie: Principali **2** Accessorie **3**

Contesto vegetazionale: **Prati e alberi** Recinzione ☐

Sistema di accesso: **Accesso da area privata o strada privata**

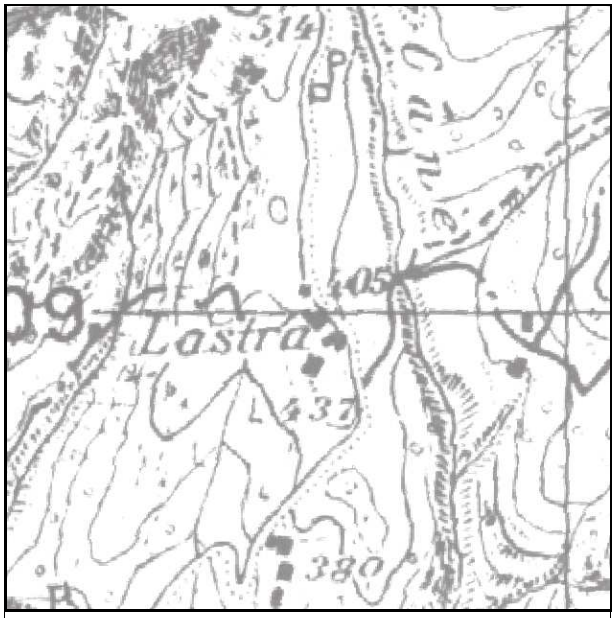

Carta IGM del 1932-1933 - Scala 1:10.000

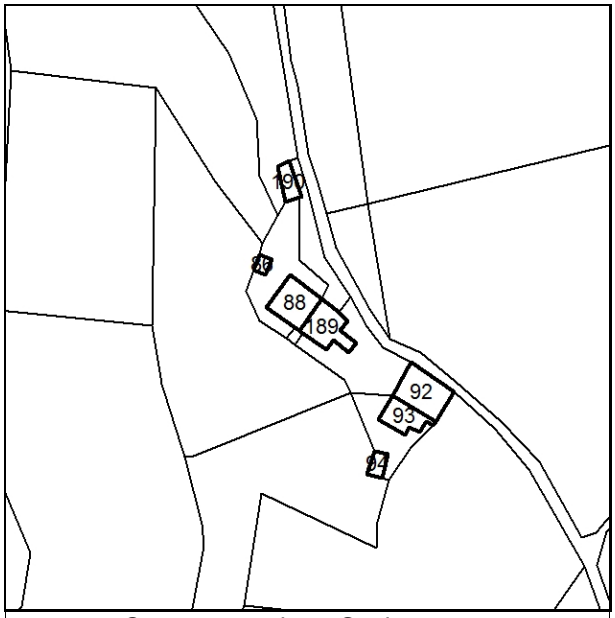

Catasto attuale - Scala 1:2000

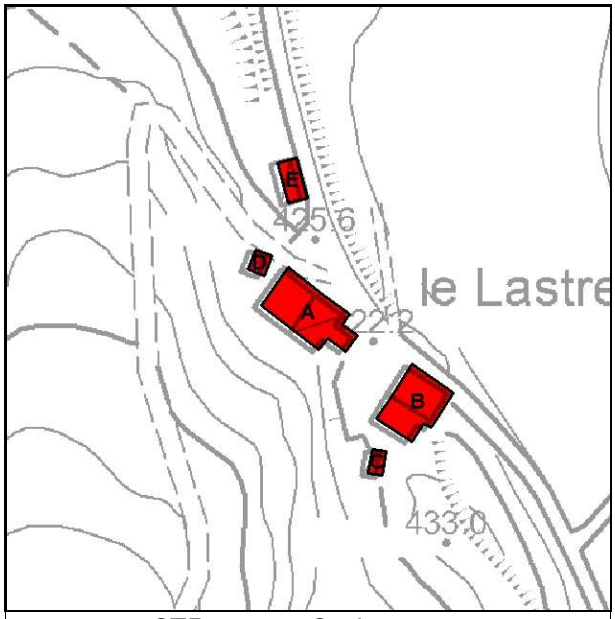

CTR 2013 - Scala 1:2000



Ortofoto AGEA 2011 - Scala 1:2000

Data: rilevatore:

SCHEDA: 246 EDIFICIO: B

Località: **Capriglia** Toponimo: **Le Lastre**

Via: **Via Lastre Vedegheto** Foglio **24** Particelle: **92,93**

Posizione geografica WGS 1984
Longitutine: **11° 7' 36,045" E** Latitudine: **44° 18' 44,651" N**

Coordinate proiettate ED50 UTM-32N
EST: **669690,92** NORD: **4908968,11**

Tipologia originaria: **Stalla/fienile**

Stato di conservazione: **Cattivo**

Uso attuale prevalente **Agricoltura e allevamento**

Note:

Utilizzato ☐

Presenza superfetazioni ☐

Presenza ampliamenti ☐

Presenza di elementi incongrui ☐



Foto n. **246B1**



Foto n. **246B2**

ELEMENTI ARCHITETTONICI E DECORATIVI

Paramento della facciata: **Pietra**

Elementi di pregio / di interesse testimoniale:

Elementi e materiali incongrui: **Sopraelevazioni, Tamponamenti, Aperture, Strutture in c.a. a vista**

Note:

SCHEDA: 246 EDIFICIO: E

Località: **Capriglia** Toponimo: **Le Lastre**

Via: **Via Lastre Vedegheto** Foglio **24** Particelle: **190**

Posizione geografica WGS 1984
Longitutine: **11° 7' 34,648" E** Latitudine: **44° 18' 46,593" N**

Coordinate proiettate ED50 UTM-32N
EST: **669658,42** NORD: **4909027,24**

Tipologia originaria: **Stalla/fienile**

Stato di conservazione: **Cattivo**

Uso attuale prevalente **Agricoltura e allevamento**

Note:

Utilizzato ☑

Presenza superfetazioni ☐

Presenza ampliamenti ☐

Presenza di elementi incongrui ☐



Foto n. **246E1**

Foto n. **246E2**

ELEMENTI ARCHITETTONICI E DECORATIVI

Paramento della facciata: **Pietra**

Elementi di pregio / di interesse testimoniale:

Elementi e materiali incongrui: **Tamponamenti**

Note:

COMUNE DI VERGATO

CENSIMENTO DEGLI EDIFICI DI INTERESSE STORICO E TESTIMONIALE

Scheda 248

INQUADRAMENTO TERRITORIALE

Territorio: **Rurale** Località: **Capriglia**

Toponimo **Collina** Via: **Via Lastre Vedegheto**

Centro storico/Nucleo storico: ☐ Complesso edilizio: ☑ Unità edilizie: Principali **0** Accessorie **0**

Contesto vegetazionale: **Bosco e prati** Recinzione ☐

Sistema di accesso: **Accesso da area privata o strada privata**

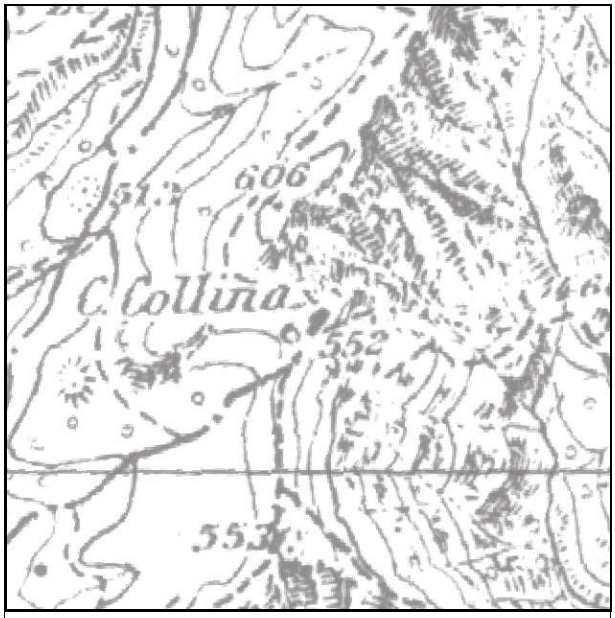

Carta IGM del 1932-1933 - Scala 1:10.000

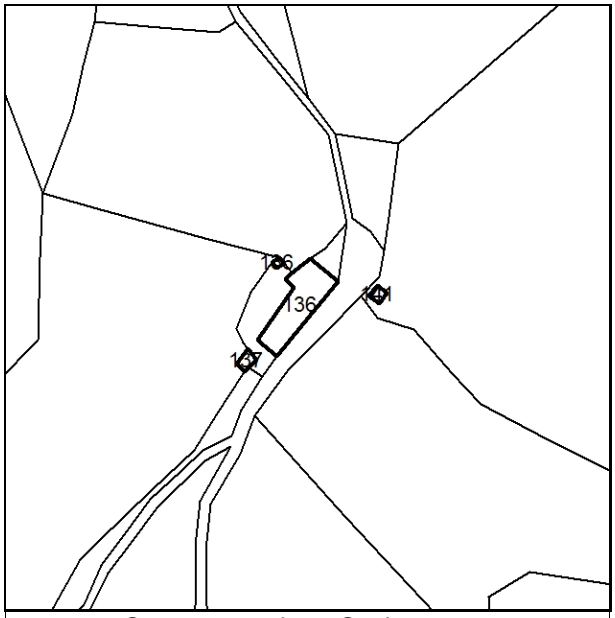

Catasto attuale - Scala 1:2000

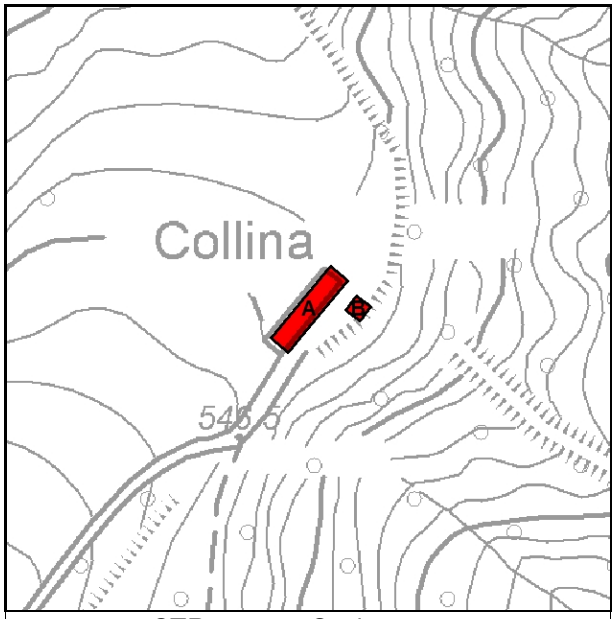

CTR 2013 - Scala 1:2000



Ortofoto AGEA 2011 - Scala 1:2000

Data: rilevatore:

SCHEDA: 248 **EDIFICIO: A**

Località: **Capriglia** Toponimo: **Collina**

Via: **Via Lastre Vedegheto** Foglio **15** Particelle: **136**

Posizione geografica WGS 1984
Longitutine: **11° 8' 10,159" E** Latitudine: **44° 18' 51,671" N**

Coordinate proiettate ED50 UTM-32N
EST: **670441,03** NORD: **4909204,35**

Tipologia originaria:

Stato di conservazione: **Rudere**

Uso attuale prevalente

Note: **presenza di lesioni evidenti**

Utilizzato ☐

Presenza superfetazioni ☐

Presenza ampliamenti ☐

Presenza di elementi incongrui ☐



Foto n. **248A1**



Foto n. **248A2**

ELEMENTI ARCHITETTONICI E DECORATIVI

Paramento della facciata:

Elementi di pregio / di interesse testimoniale:

Elementi e materiali incongrui:

Note:

COMUNE DI VERGATO

CENSIMENTO DEGLI EDIFICI DI INTERESSE STORICO E TESTIMONIALE

Scheda 249

INQUADRAMENTO TERRITORIALE

Territorio: **Rurale** Località: **Calvenzano**

Toponimo **Ca' Giuliano** Via: **Casa Giuliano**

Centro storico/Nucleo storico: ☐ Complesso edilizio: ☐ Unità edilizie: Principali **0** Accessorie **0**

Contesto vegetazionale: **Bosco** Recinzione ☐

Sistema di accesso: **Accesso da area privata o strada privata**

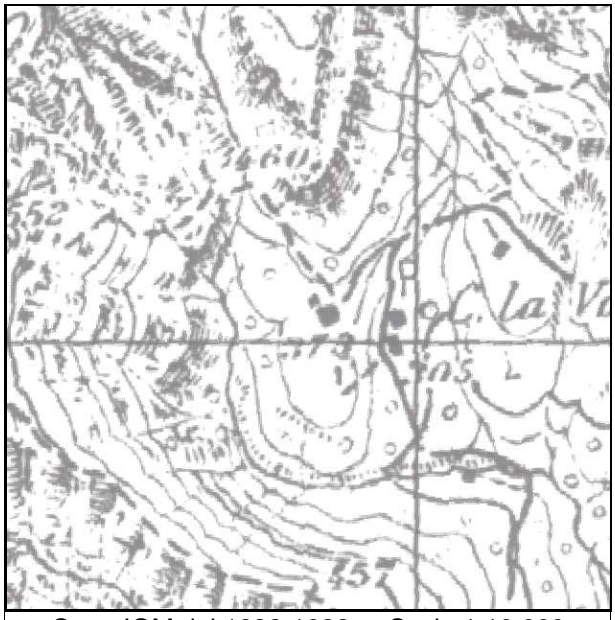

Carta IGM del 1932-1933 - Scala 1:10.000

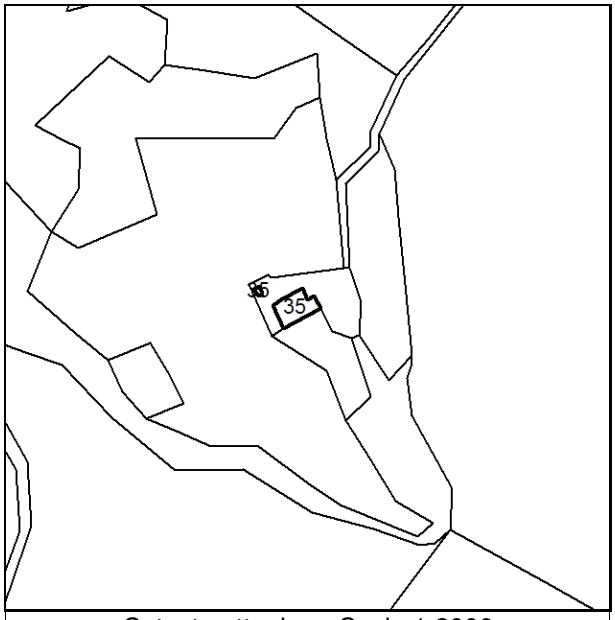

Catasto attuale - Scala 1:2000

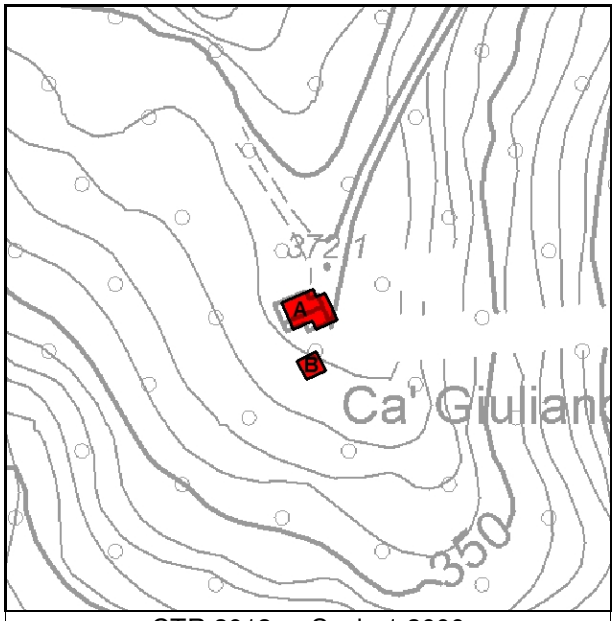

CTR 2013 - Scala 1:2000



Ortofoto AGEA 2011 - Scala 1:2000

Data: rilevatore:

SCHEDA: 249 **EDIFICIO: A**

Località: **Calvenzano** Toponimo: **Ca' Giuliano**

Via: **Casa Giuliano** Foglio **27** Particelle: **35**

Posizione geografica WGS 1984
Longitutine: **11° 8' 29,078" E** Latitudine: **44° 18' 45,741" N**

Coordinate proiettate ED50 UTM-32N
EST: **670864,93** NORD: **4909032,33**

Tipologia originaria: **Residenza rurale**

Stato di conservazione: **Mediocre**

Uso attuale prevalente

Note:

Utilizzato ☐

Presenza superfetazioni ☐

Presenza ampliamenti ☐

Presenza di elementi incongrui ☐



Foto n. **249A1**



Foto n. **249A2**

ELEMENTI ARCHITETTONICI E DECORATIVI

Paramento della facciata: **Pietra**

Elementi di pregio / di interesse testimoniale: **Angolari in muratura, Cornici su aperture, Loggia / portico**

Elementi e materiali incongrui:

Note:

COMUNE DI VERGATO

CENSIMENTO DEGLI EDIFICI DI INTERESSE STORICO E TESTIMONIALE

Scheda 251

INQUADRAMENTO TERRITORIALE

Territorio: **Rurale** Località: **Calvenzano**

Toponimo **Ca' Saccia** Via: **Casa Giuliano**

Centro storico/Nucleo storico: ☐ Complesso edilizio: ☐ Unità edilizie: Principali **0** Accessorie **0**

Contesto vegetazionale: Recinzione ☐

Sistema di accesso: **Accesso da area privata o strada privata**

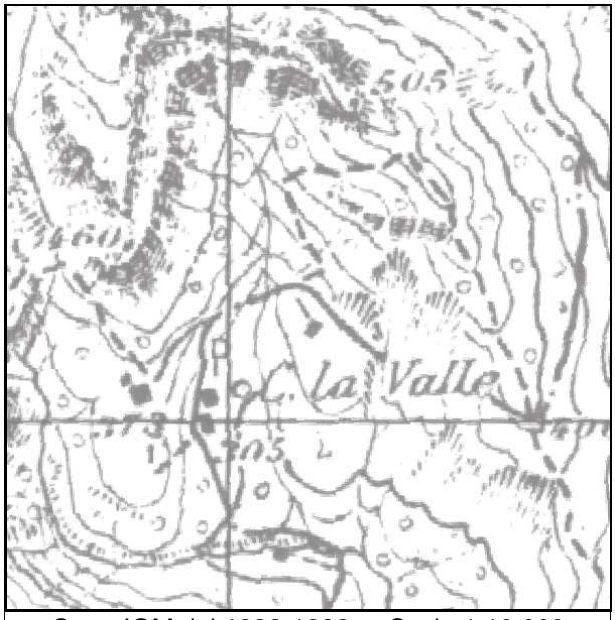

Carta IGM del 1932-1933 - Scala 1:10.000



Catasto attuale - Scala 1:2000

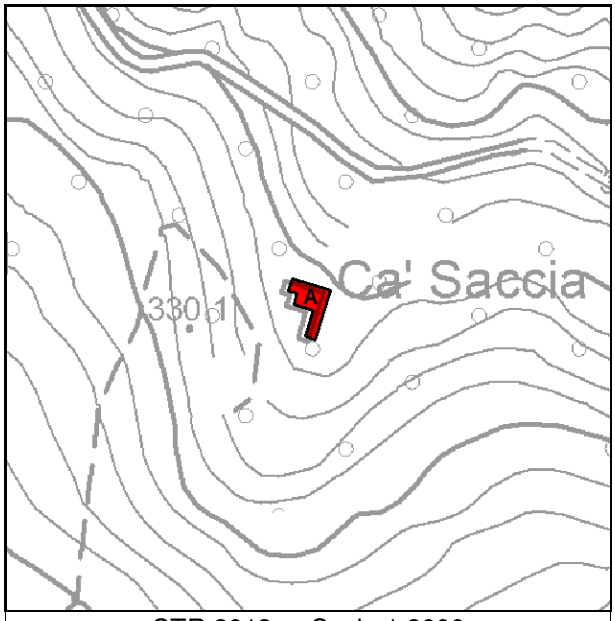

CTR 2013 - Scala 1:2000



Ortofoto AGEA 2011 - Scala 1:2000

Data: rilevatore:

SCHEDA: 251 **EDIFICIO: A**

Località: **Calvenzano** Toponimo: **Ca' Saccia**

Via: **Casa Giuliano** Foglio **27** Particelle: **57**

Posizione geografica WGS 1984
Longitutine: **11° 8' 40,425" E** Latitudine: **44° 18' 49,005" N**

Coordinate proiettate ED50 UTM-32N
EST: **671113,69** NORD: **4909139,61**

Tipologia originaria:

Stato di conservazione: **Rudere**

Uso attuale prevalente

Note:

Utilizzato ☐

Presenza superfetazioni ☐

Presenza ampliamenti ☐

Presenza di elementi incongrui ☐



Foto n. **251A1**

Foto n. **251A2**

ELEMENTI ARCHITETTONICI E DECORATIVI

Paramento della facciata:

Elementi di pregio / di interesse testimoniale:

Elementi e materiali incongrui:

Note:

COMUNE DI VERGATO

CENSIMENTO DEGLI EDIFICI DI INTERESSE STORICO E TESTIMONIALE

Scheda 252

INQUADRAMENTO TERRITORIALE

Territorio: **Rurale** Località: **Camugnone**

Toponimo **Castagneto** Via: **Casa Giuliano**

Centro storico/Nucleo storico: ☐ Complesso edilizio: ☐ Unità edilizie: Principali **0** Accessorie **0**

Contesto vegetazionale: Recinzione ☐

Sistema di accesso: **Accesso da area privata o strada privata**



Carta IGM del 1932-1933 - Scala 1:10.000

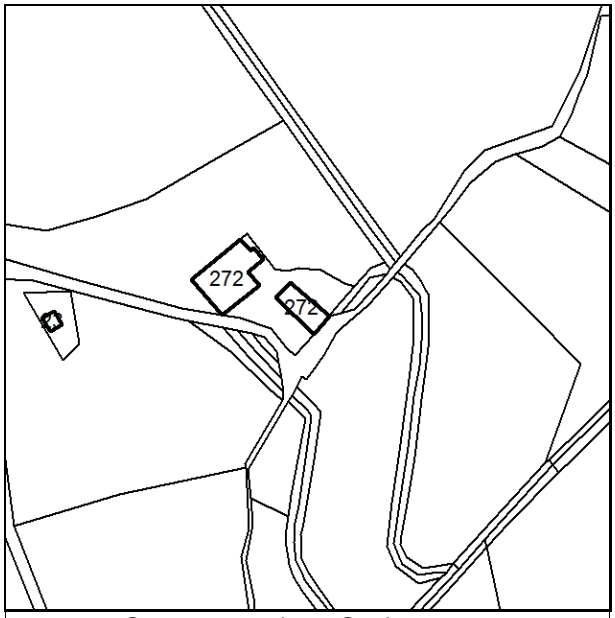

Catasto attuale - Scala 1:2000

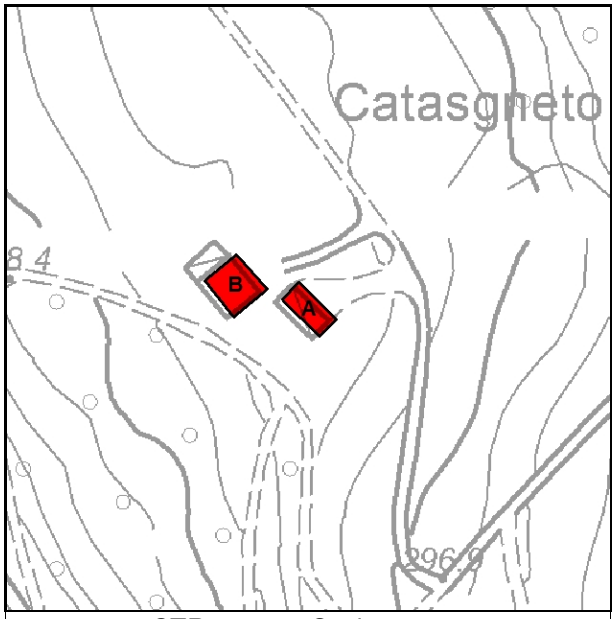

CTR 2013 - Scala 1:2000



Ortofoto AGEA 2011 - Scala 1:2000

Data: rilevatore:

SCHEDA: 252 **EDIFICIO: B**

Località: **Camugnone** Toponimo: **Castagneto**

Via: **Casa Giuliano** Foglio **27** Particelle: **272**

Posizione geografica WGS 1984
Longitutine: **11° 8' 59,957" E** Latitudine: **44° 18' 54,980" N**

Coordinate proiettate ED50 UTM-32N
EST: **671541,55** NORD: **4909335,31**

Tipologia originaria:

Stato di conservazione:

Uso attuale prevalente

Note:

Utilizzato ☑

Presenza superfetazioni ☐

Presenza ampliamenti ☐

Presenza di elementi incongrui ☐



Foto n. **252B1**



Foto n. **252B2**

ELEMENTI ARCHITETTONICI E DECORATIVI

Paramento della facciata:

Elementi di pregio / di interesse testimoniale:

Elementi e materiali incongrui:

Note:

COMUNE DI VERGATO

CENSIMENTO DEGLI EDIFICI DI INTERESSE STORICO E TESTIMONIALE

Scheda 265

INQUADRAMENTO TERRITORIALE

Territorio: **Rurale** Località: **Camugnone**

Toponimo **Casalino** Via: **Via Statale Porrettana**

Centro storico/Nucleo storico: ☐ Complesso edilizio: ☐ Unità edilizie: Principali **0** Accessorie **0**

Contesto vegetazionale: Recinzione ☐

Sistema di accesso: **Accesso da area privata o strada privata**

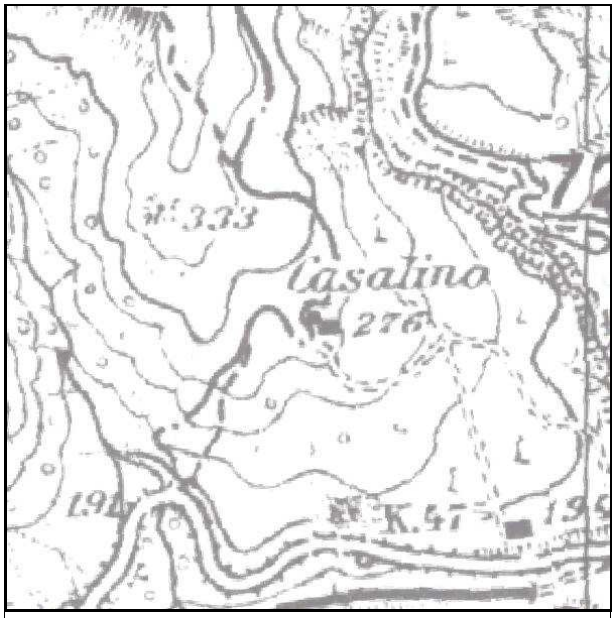

Carta IGM del 1932-1933 - Scala 1:10.000

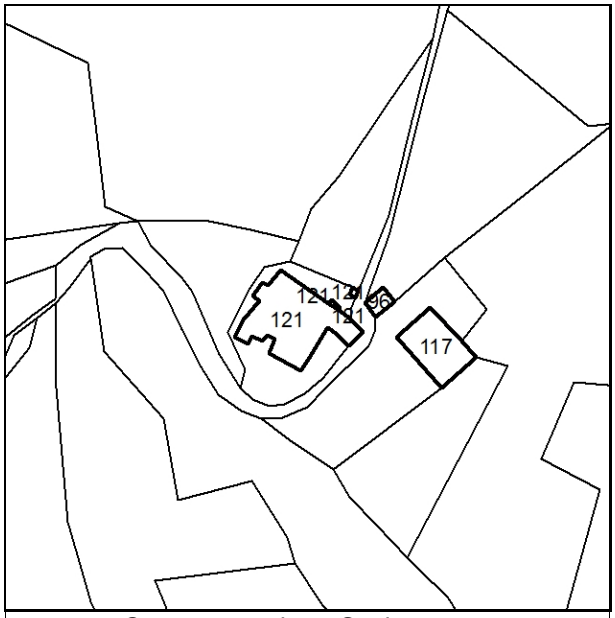

Catasto attuale - Scala 1:2000

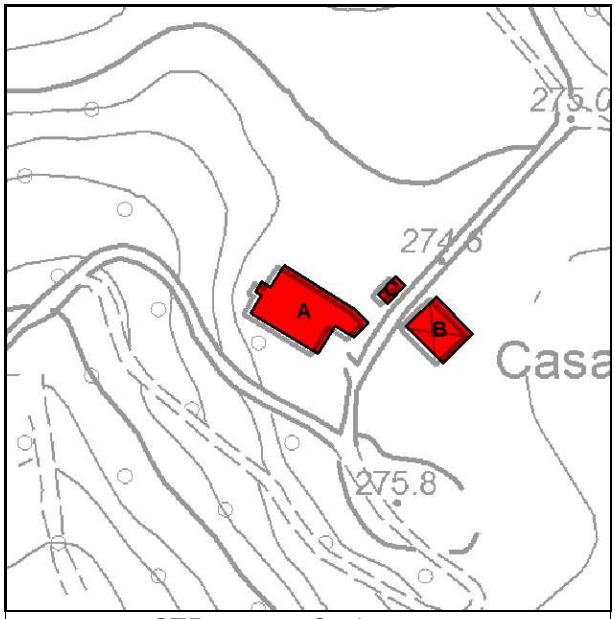

CTR 2013 - Scala 1:2000



Ortofoto AGEA 2011 - Scala 1:2000

Data: rilevatore:

SCHEDA: 265 EDIFICIO: A

Località: **Camugnone** Toponimo: **Casalino**

Via: **Via Statale Porrettana** Foglio **27** Particelle: **121**

Posizione geografica WGS 1984
Longitutine: **11° 9' 3,387" E** Latitudine: **44° 18' 28,410" N**

Coordinate proiettate ED50 UTM-32N
EST: **671639,03** NORD: **4908517,5**

Tipologia originaria:

Stato di conservazione:

Uso attuale prevalente

Note:

Utilizzato ☐

Presenza superfetazioni ☐

Presenza ampliamenti ☐

Presenza di elementi incongrui ☐



Foto n. **265A1**



Foto n. **265A2**

ELEMENTI ARCHITETTONICI E DECORATIVI

Paramento della facciata:

Elementi di pregio / di interesse testimoniale:

Elementi e materiali incongrui:

Note: **inaccessibile**

SCHEDA: 265 EDIFICIO: B

Località: **Camugnone** Toponimo: **Casalino**

Via: **Via Statale Porrettana** Foglio **28** Particelle: **117**

Posizione geografica WGS 1984
Longitutine: **11° 9' 4,988" E** Latitudine: **44° 18' 28,210" N**

Coordinate proiettate ED50 UTM-32N
EST: **671674,68** NORD: **4908512,26**

Tipologia originaria:

Stato di conservazione:

Uso attuale prevalente

Note:

Utilizzato ☐

Presenza superfetazioni ☐

Presenza ampliamenti ☐

Presenza di elementi incongrui ☐



Foto n. **265B1**



Foto n. **265B2**

ELEMENTI ARCHITETTONICI E DECORATIVI

Paramento della facciata:

Elementi di pregio / di interesse testimoniale:

Elementi e materiali incongrui:

Note: **inaccessibile**

COMUNE DI VERGATO

CENSIMENTO DEGLI EDIFICI DI INTERESSE STORICO E TESTIMONIALE

Scheda 266

INQUADRAMENTO TERRITORIALE

Territorio: **Rurale** Località: **Camugnone**

Toponimo **Camugnone** Via: **Via Statale Porrettana**

Centro storico/Nucleo storico: ☐ Complesso edilizio: ☑ Unità edilizie: Principali **1** Accessorie **5**

Contesto vegetazionale: **Prati e alberi** Recinzione ☐

Sistema di accesso: **Accesso da area privata o strada privata**



Carta IGM del 1932-1933 - Scala 1:10.000

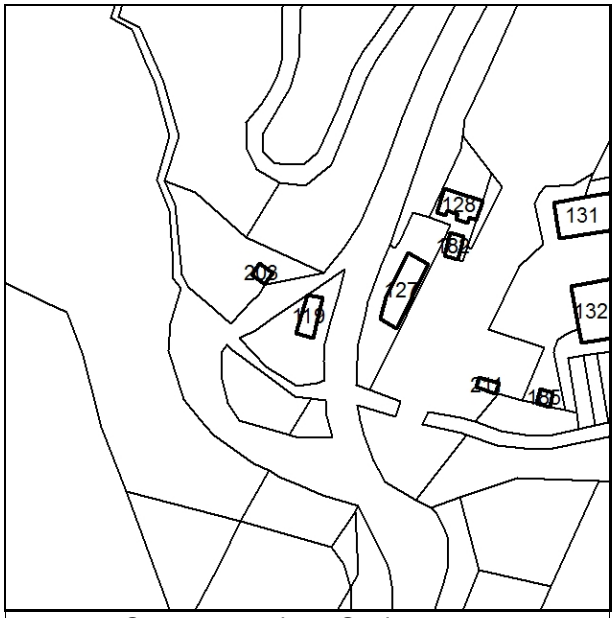

Catasto attuale - Scala 1:2000

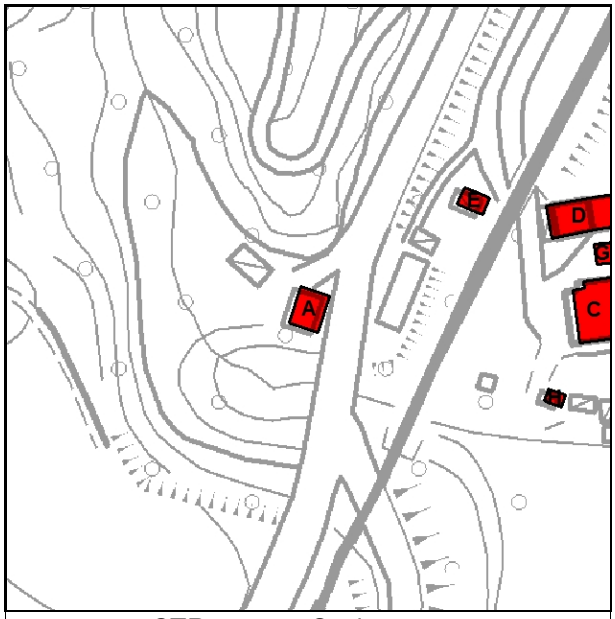

CTR 2013 - Scala 1:2000



Ortofoto AGEA 2011 - Scala 1:2000

Data: rilevatore:

SCHEDA: 266 EDIFICIO: A

Località: **Camugnone** Toponimo: **Camugnone**

Via: **Via Statale Porrettana** Foglio **28** Particelle: **119**

Posizione geografica WGS 1984
Longitutine: **11° 9' 23,266" E** Latitudine: **44° 18' 23,110" N**

Coordinate proiettate ED50 UTM-32N
EST: **672083,78** NORD: **4908365,52**

Tipologia originaria: **Residenza rurale**

Stato di conservazione: **Mediocre**

Uso attuale prevalente

Note:

Utilizzato ☐

Presenza superfetazioni ☐

Presenza ampliamenti ☐

Presenza di elementi incongrui ☐



Foto n. **266A1**



Foto n. **266A2**

ELEMENTI ARCHITETTONICI E DECORATIVI

Paramento della facciata: **Pietra**

Elementi di pregio / di interesse testimoniale: **Cornici marcapiano in pietra o mattoni, Angolari in pietra, Cornici su aperture**

Elementi e materiali incongrui: **Tamponamenti**

Note:

SCHEDA: 266 EDIFICIO: C

Località: **Camugnone** Toponimo: **Camugnone**

Via: **Via Statale Porrettana** Foglio **28** Particelle: **132**

Posizione geografica WGS 1984
Longitutine: **11° 9' 26,886" E** Latitudine: **44° 18' 23,050" N**

Coordinate proiettate ED50 UTM-32N
EST: **672164,03** NORD: **4908365,79**

Tipologia originaria: **Residenza rurale**

Stato di conservazione: **Buono / discreto**

Uso attuale prevalente **Residenza**

Note:

Utilizzato ☑

Presenza superfetazioni ☐

Presenza ampliamenti ☐

Presenza di elementi incongrui ☐



Foto n. **266C1**

Foto n. **266C2**

ELEMENTI ARCHITETTONICI E DECORATIVI

Paramento della facciata: **Pietra e angolari in mattoni**

Elementi di pregio / di interesse testimoniale: **Scale esterne, Cornici su aperture, Archi in pietra o muratura, Contrafforte**

Elementi e materiali incongrui:

Note:

COMUNE DI VERGATO

CENSIMENTO DEGLI EDIFICI DI INTERESSE STORICO E TESTIMONIALE

Scheda 267

INQUADRAMENTO TERRITORIALE

Territorio: **Rurale** Località: **Camugnone**

Toponimo **Le Piane** Via: **Via Statale Porrettana**

Centro storico/Nucleo storico: ☐ Complesso edilizio: ☐ Unità edilizie: Principali **0** Accessorie **0**

Contesto vegetazionale: **Prati e alberi** Recinzione ☐

Sistema di accesso: **Accesso da area privata o strada privata**

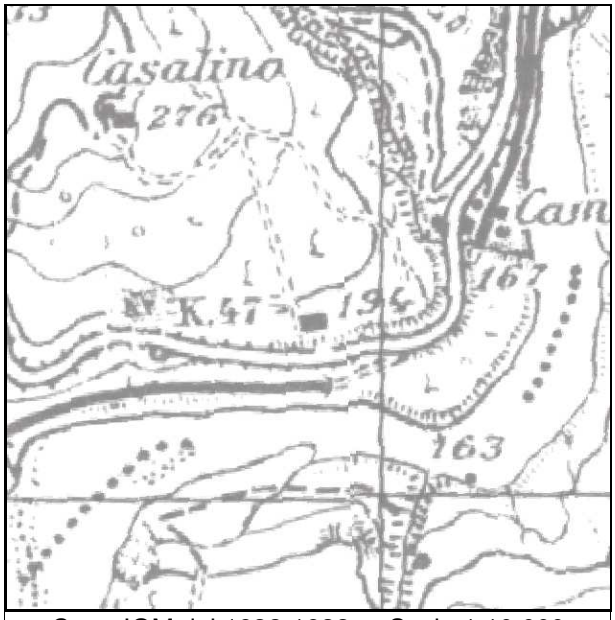

Carta IGM del 1932-1933 - Scala 1:10.000

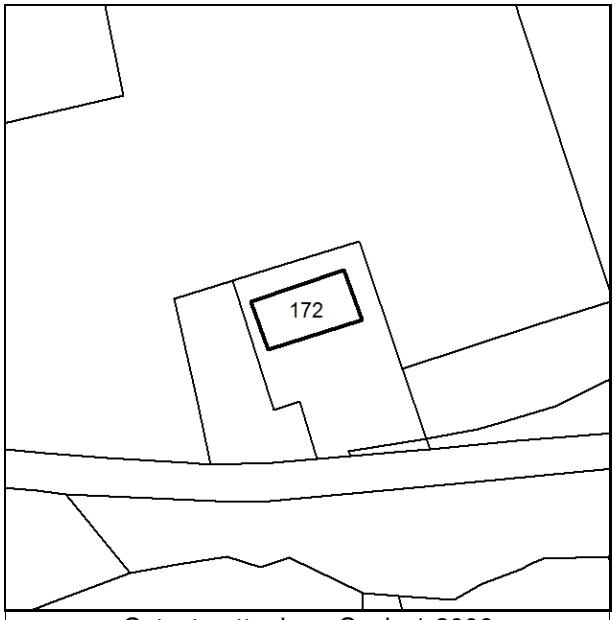

Catasto attuale - Scala 1:2000

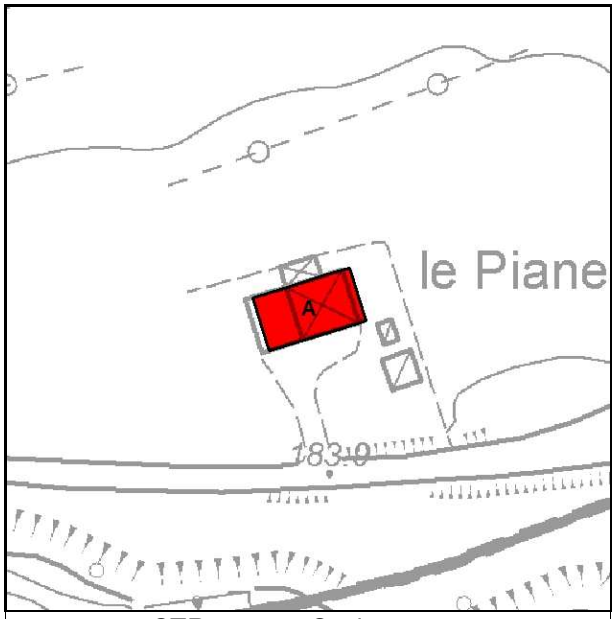

CTR 2013 - Scala 1:2000



Ortofoto AGEA 2011 - Scala 1:2000

Data: rilevatore:

SCHEDA: 267 EDIFICIO: A

Località: **Camugnone** Toponimo: **Le Piane**

Via: **Via Statale Porrettana** Foglio **28** Particelle: **172**

Posizione geografica WGS 1984
Longitutine: **11° 9' 15,411" E** Latitudine: **44° 18' 19,263" N**

Coordinate proiettate ED50 UTM-32N
EST: **671912,86** NORD: **4908242,24**

Tipologia originaria: **Residenza rurale + stalla / fienile**

Stato di conservazione: **Buono / discreto**

Uso attuale prevalente **Agriturismo**

Note:

Utilizzato ☑

Presenza superfetazioni ☐

Presenza ampliamenti ☐

Presenza di elementi incongrui ☐



Foto n. **267A1**



Foto n. **267A2**

ELEMENTI ARCHITETTONICI E DECORATIVI

Paramento della facciata: **Pietra**

Elementi di pregio / di interesse testimoniale: **Angolari in pietra, Cornici su aperture, Stemmi, lapidi, edicole murarie, nicchie per statue votive, rosoni, Loggia / portico**

Elementi e materiali incongrui: **Tamponamenti, Camini, Aperture**

Note:

COMUNE DI VERGATO

CENSIMENTO DEGLI EDIFICI DI INTERESSE STORICO E TESTIMONIALE

Scheda 268

INQUADRAMENTO TERRITORIALE

Territorio: **Rurale** Località: **Calvenzano**

Toponimo **Calvenzano** Via: **Via Statale Porrettana**

Centro storico/Nucleo storico: ☐ Complesso edilizio: ☑ Unità edilizie: Principali **3** Accessorie **0**

Contesto vegetazionale: **Prati e alberi** Recinzione ☑

Sistema di accesso: **Accesso da area privata o strada privata**



Carta IGM del 1932-1933 - Scala 1:10.000

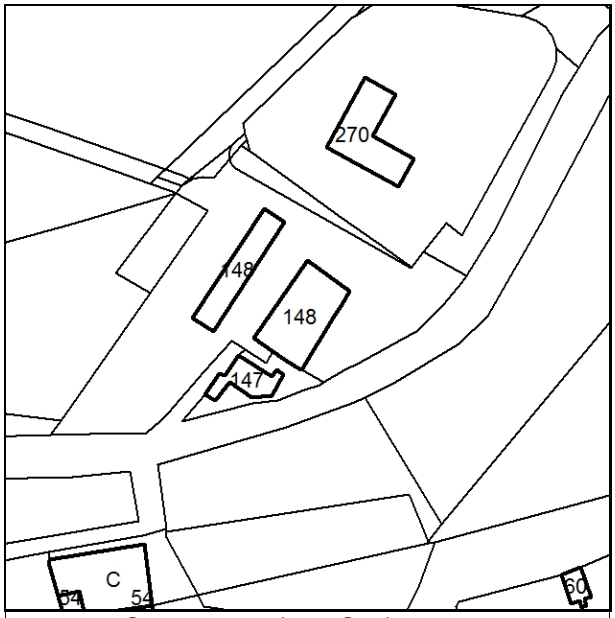

Catasto attuale - Scala 1:2000

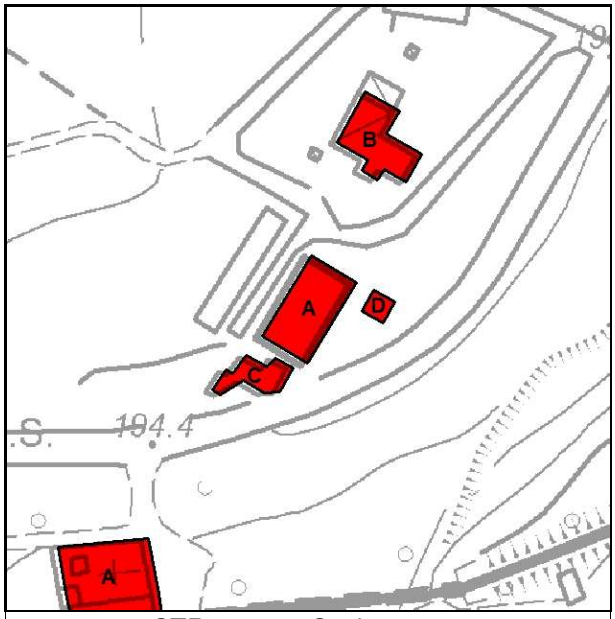

CTR 2013 - Scala 1:2000



Ortofoto AGEA 2011 - Scala 1:2000

Data: rilevatore:

SCHEDA: 268 **EDIFICIO: C**

Località: **Calvenzano** Toponimo: **Calvenzano**

Via: **Via Statale Porrettana** Foglio **27** Particelle: **147**

Posizione geografica WGS 1984
Longitutine: **11° 8' 42,021" E** Latitudine: **44° 18' 10,012" N**

Coordinate proiettate ED50 UTM-32N
EST: **671180,51** NORD: **4907937,41**

Tipologia originaria: **Residenza rurale**

Stato di conservazione: **Buono / discreto**

Uso attuale prevalente **Residenza**

Note:

Utilizzato ☑

Presenza superfetazioni ☐

Presenza ampliamenti ☐

Presenza di elementi incongrui ☐



Foto n. **268C1**



Foto n. **268C2**

ELEMENTI ARCHITETTONICI E DECORATIVI

Paramento della facciata: **Intonaco**

Elementi di pregio / di interesse testimoniale:

Elementi e materiali incongrui:

Note:

COMUNE DI VERGATO

CENSIMENTO DEGLI EDIFICI DI INTERESSE STORICO E TESTIMONIALE

Scheda 269

INQUADRAMENTO TERRITORIALE

Territorio: **Rurale** Località: **Calvenzano**

Toponimo **Calvenzano** Via: **Via Statale Porrettana**

Centro storico/Nucleo storico: ☐ Complesso edilizio: ☐ Unità edilizie: Principali **0** Accessorie **0**

Contesto vegetazionale: **Prati e alberi** Recinzione ☐

Sistema di accesso: **Accesso da area privata o strada privata**

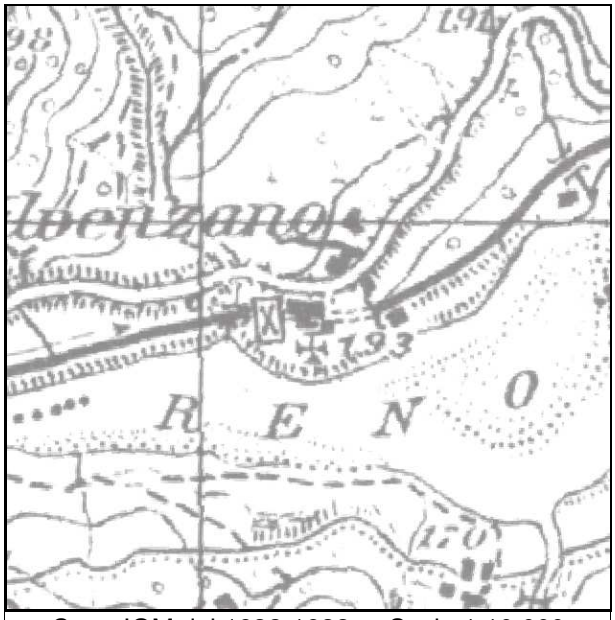

Carta IGM del 1932-1933 - Scala 1:10.000

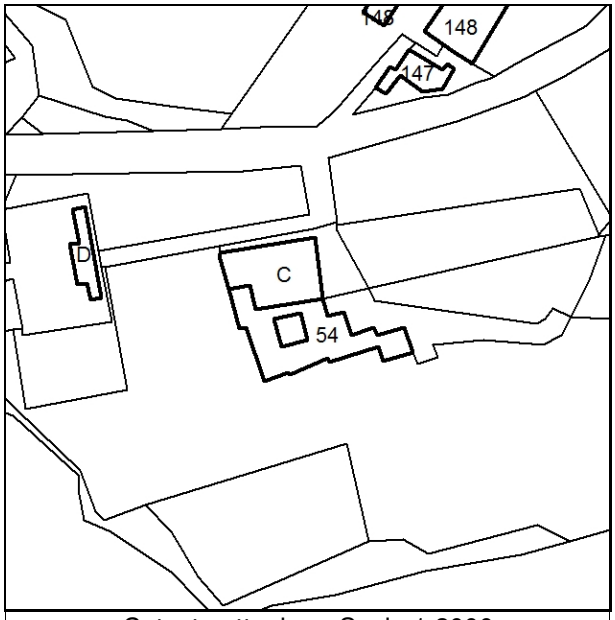

Catasto attuale - Scala 1:2000

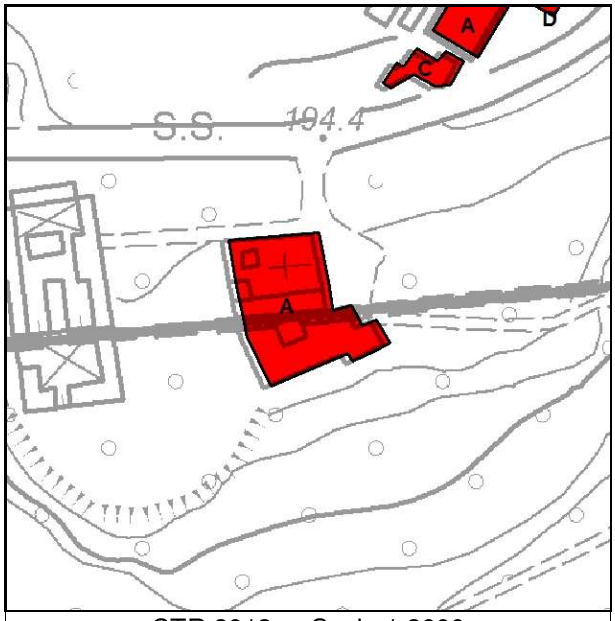

CTR 2013 - Scala 1:2000



Ortofoto AGEA 2011 - Scala 1:2000

Data: rilevatore:

SCHEDA: 269 EDIFICIO: A

Località: **Calvenzano** Toponimo: **Calvenzano**

Via: **Via Statale Porrettana** Foglio **26** Particelle: **26C,54**

Posizione geografica WGS 1984
Longitutine: **11° 8' 40,379" E** Latitudine: **44° 18' 8,003" N**

Coordinate proiettate ED50 UTM-32N
EST: **671145,75** NORD: **4907874,47**

Tipologia originaria: **Chiesa** / **Abbazia**

Stato di conservazione: **Buono** / **discreto**

Uso attuale prevalente **Chiesa**

Note:

Utilizzato ☑

Presenza superfetazioni ☐

Presenza ampliamenti ☐

Presenza di elementi incongrui ☐



Foto n. **269A1**



Foto n. **269A2**

ELEMENTI ARCHITETTONICI E DECORATIVI

Paramento della facciata: **Pietra** / **Intonaco**

Elementi di pregio / di interesse testimoniale: **Cornici marcapiano in pietra o mattoni, Cornici su aperture, Arco portale di accesso in pietra**

Elementi e materiali incongrui:

Note:

COMUNE DI VERGATO

CENSIMENTO DEGLI EDIFICI DI INTERESSE STORICO E TESTIMONIALE

Scheda 275

INQUADRAMENTO TERRITORIALE

Territorio: **Rurale** Località: **Casetta**

Toponimo **Madonna del Bosco** Via: **Via Statale Porrettana**

Centro storico/Nucleo storico: ☐ Complesso edilizio: ☑ Unità edilizie: Principali **2** Accessorie **2**

Contesto vegetazionale: **Bosco e prati** Recinzione ☐

Sistema di accesso: **Accesso da area privata o strada privata**



Carta IGM del 1932-1933 - Scala 1:10.000

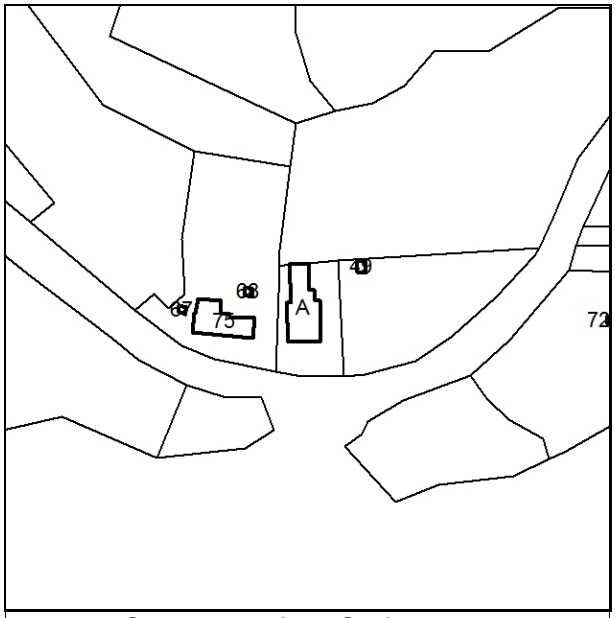

Catasto attuale - Scala 1:2000

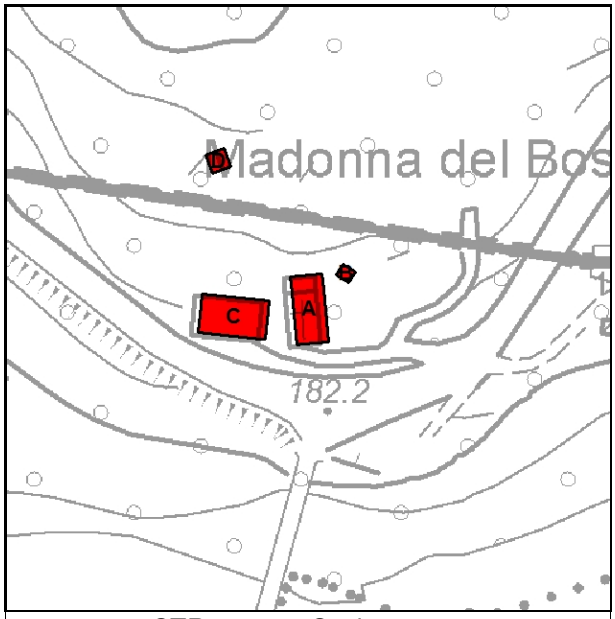

CTR 2013 - Scala 1:2000



Ortofoto AGEA 2011 - Scala 1:2000

Data: rilevatore:

SCHEDA: 275 **EDIFICIO: A**

Località: **Casetta** Toponimo: **Madonna del Bosco**

Via: **Via Statale Porrettana** Foglio **26** Particelle: **A**

Posizione geografica WGS 1984
Longitutine: **11° 8' 2,197" E** Latitudine: **44° 18' 3,811" N**

Coordinate proiettate ED50 UTM-32N
EST: **670303,09** NORD: **4907723,08**

Tipologia originaria: **Chiesa / Abbazia**

Stato di conservazione: **Mediocre**

Uso attuale prevalente **Chiesa**

Note:

Utilizzato ☑

Presenza superfetazioni ☐

Presenza ampliamenti ☐

Presenza di elementi incongrui ☐



Foto n. **275A1**

Foto n. **275A2**

ELEMENTI ARCHITETTONICI E DECORATIVI

Paramento della facciata: **Intonaco**

Elementi di pregio / di interesse testimoniale: **Cornici su aperture, Arco portale di accesso in pietra**

Elementi e materiali incongrui:

Note:

SCHEDA: 275 **EDIFICIO: B**

Località: **Casetta** Toponimo: **Madonna del Bosco**

Via: **Via Statale Porrettana** Foglio **26** Particelle: **49**

Posizione geografica WGS 1984
Longitutine: **11° 8' 2,646" E** Latitudine: **44° 18' 4,111" N**

Coordinate proiettate ED50 UTM-32N
EST: **670312,79** NORD: **4907732,58**

Tipologia originaria: **Manufatto accessorio urbano o rurale**

Stato di conservazione: **Cattivo**

Uso attuale prevalente **Accessorio alla residenza**

Note:

Utilizzato ☑

Presenza superfetazioni ☐

Presenza ampliamenti ☐

Presenza di elementi incongrui ☐



Foto n. **275B1**



Foto n. **275B2**

ELEMENTI ARCHITETTONICI E DECORATIVI

Paramento della facciata: **Pietra**

Elementi di pregio / di interesse testimoniale:

Elementi e materiali incongrui:

Note:

SCHEDA: 275 **EDIFICIO: C**

Località: **Casetta** Toponimo: **Madonna del Bosco**

Via: **Via Statale Porrettana** Foglio **26** Particelle: **75**

Posizione geografica WGS 1984
Longitutine: **11° 8' 1,288" E** Latitudine: **44° 18' 3,764" N**

Coordinate proiettate ED50 UTM-32N
EST: **670282,99** NORD: **4907721,1**

Tipologia originaria: **Residenza rurale**

Stato di conservazione: **Buono / discreto**

Uso attuale prevalente **Residenza**

Note:

Utilizzato ☑

Presenza superfetazioni ☐

Presenza ampliamenti ☐

Presenza di elementi incongrui ☐



Foto n. **275C1**



Foto n. **275C2**

ELEMENTI ARCHITETTONICI E DECORATIVI

Paramento della facciata: **Pietra e angolari in mattoni**

Elementi di pregio / di interesse testimoniale: **Cornici su aperture, Cornici marcapiano in pietra o mattoni**

Elementi e materiali incongrui:

Note:

COMUNE DI VERGATO

CENSIMENTO DEGLI EDIFICI DI INTERESSE STORICO E TESTIMONIALE

Scheda 276

INQUADRAMENTO TERRITORIALE

Territorio: **Rurale** Località: **Rio Cane'**

Toponimo **Sereni** Via: **Via Casa di Ferro**

Centro storico/Nucleo storico: ☐ Complesso edilizio: ☑ Unità edilizie: Principali **8** Accessorie **0**

Contesto vegetazionale: **Prati e alberi** Recinzione ☑

Sistema di accesso: **Accesso da area privata o strada privata**

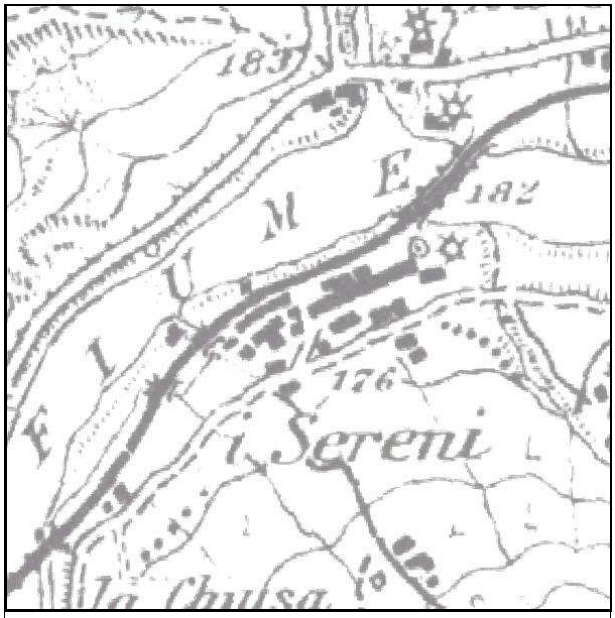

Carta IGM del 1932-1933 - Scala 1:10.000

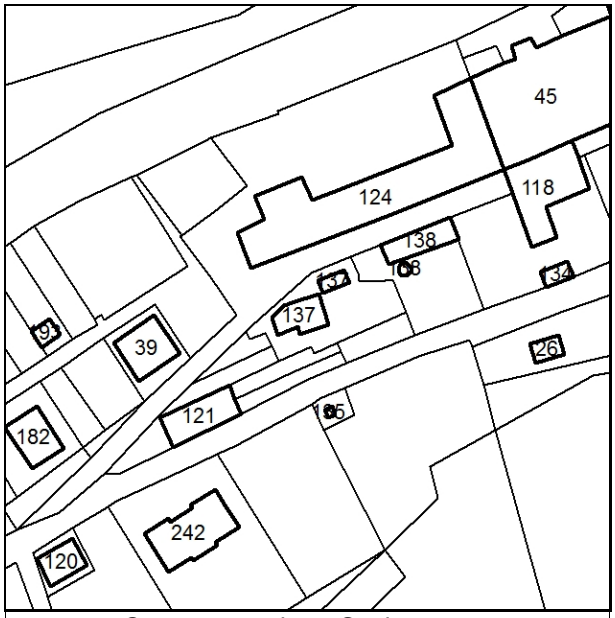

Catasto attuale - Scala 1:2000



CTR 2013 - Scala 1:2000



Ortofoto AGEA 2011 - Scala 1:2000

Data: rilevatore:

SCHEDA: 276 **EDIFICIO: D**

Località: **Rio Cane'** Toponimo: **Sereni**

Via: **Via Casa di Ferro** Foglio **40** Particelle: **45,124**

Posizione geografica WGS 1984
Longitutine: **11° 7' 28,634" E** Latitudine: **44° 17' 57,260" N**

Coordinate proiettate ED50 UTM-32N
EST: **669564,63** NORD: **4907501,64**

Tipologia originaria: **Edificio produttivo**

Stato di conservazione: **Mediocre**

Uso attuale prevalente **Edificio produttivo**

Note:

Utilizzato ☑

Presenza superfetazioni ☐

Presenza ampliamenti ☐

Presenza di elementi incongrui ☐



Foto n. **276D1**



Foto n. **276D2**

ELEMENTI ARCHITETTONICI E DECORATIVI

Paramento della facciata: **Mattoni** / **Intonaco**

Elementi di pregio / di interesse testimoniale:

Elementi e materiali incongrui:

Note:

SCHEDA: 276 **EDIFICIO: F**

Località: **Rio Cane'** Toponimo: **Sereni**

Via: **Via Casa di Ferro** Foglio **40** Particelle: **139**

Posizione geografica WGS 1984
Longitutine: **11° 7' 34,286" E** Latitudine: **44° 17' 57,522" N**

Coordinate proiettate ED50 UTM-32N
EST: **669689,66** NORD: **4907512,97**

Tipologia originaria: **Edificio produttivo**

Stato di conservazione: **Mediocre**

Uso attuale prevalente **Edificio produttivo**

Note:

Utilizzato ☑

Presenza superfetazioni ☐

Presenza ampliamenti ☑

Presenza di elementi incongrui ☐



Foto n. **276F1**



Foto n. **276F2**

ELEMENTI ARCHITETTONICI E DECORATIVI

Paramento della facciata: **Pietra** / **Mattoni**

Elementi di pregio / di interesse testimoniale:

Elementi e materiali incongrui: **Aperture**

Note:

SCHEDA: 276 EDIFICIO: G

Località: **Rio Cane'** Toponimo: **Sereni**

Via: **Via Casa di Ferro** Foglio **40** Particelle: **39**

Posizione geografica WGS 1984
Longitutine: **11° 7' 22,846" E** Latitudine: **44° 17' 55,034" N**

Coordinate proiettate ED50 UTM-32N
EST: **669438,16** NORD: **4907429,63**

Tipologia originaria: **Edificio residenziale urbano a blocco**

Stato di conservazione: **Mediocre**

Uso attuale prevalente **Residenza**

Note:

Utilizzato ☐

Presenza superfetazioni ☐

Presenza ampliamenti ☐

Presenza di elementi incongrui ☐



Foto n. **276G1**



Foto n. **276G2**

ELEMENTI ARCHITETTONICI E DECORATIVI

Paramento della facciata: **Intonaco**

Elementi di pregio / di interesse testimoniale:

Elementi e materiali incongrui: **Aperture, Pensilina sovraporta, Impianti esterni, Infissi in lamiera/PVC/alluminio**

Note:

COMUNE DI VERGATO

CENSIMENTO DEGLI EDIFICI DI INTERESSE STORICO E TESTIMONIALE

Scheda 277

INQUADRAMENTO TERRITORIALE

Territorio: **Rurale** Località: **Rio Cane'**

Toponimo **I Sereni** Via: **Via Casa di Ferro**

Centro storico/Nucleo storico: ☐ Complesso edilizio: ☑ Unità edilizie: Principali **1** Accessorie **2**

Contesto vegetazionale: **Prati e alberi** Recinzione ☑

Sistema di accesso: **Accesso da area privata o strada privata**

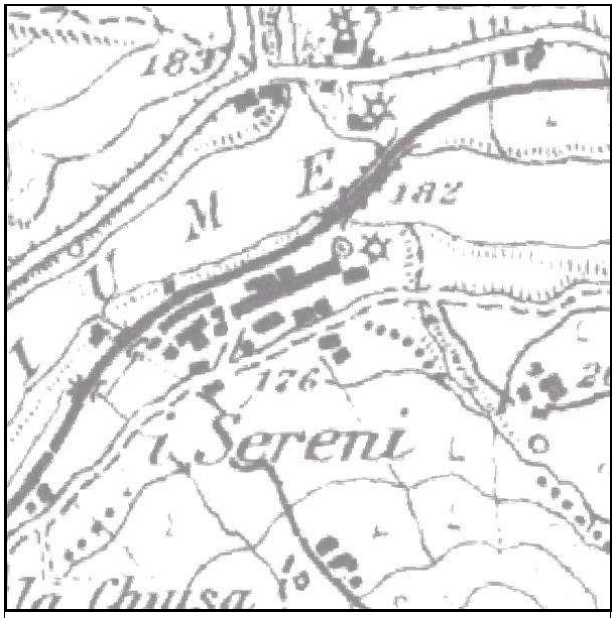

Carta IGM del 1932-1933 - Scala 1:10.000

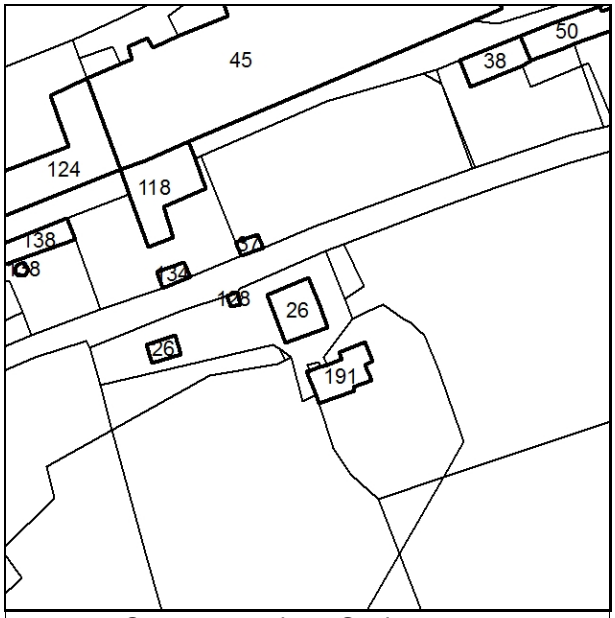

Catasto attuale - Scala 1:2000

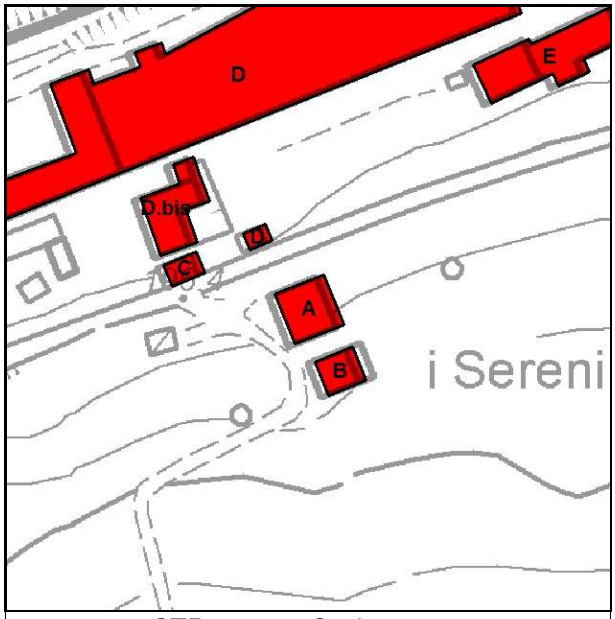

CTR 2013 - Scala 1:2000



Ortofoto AGEA 2011 - Scala 1:2000

Data: rilevatore:

SCHEDA: 277 **EDIFICIO: A**

Località: **Rio Cane'** Toponimo: **I Sereni**

Via: **Via Casa di Ferro** Foglio **40** Particelle: **26**

Posizione geografica WGS 1984
Longitutine: **11° 7' 29,402" E** Latitudine: **44° 17' 55,233" N**

Coordinate proiettate ED50 UTM-32N
EST: **669583,27** NORD: **4907439,53**

Tipologia originaria: **Residenza rurale**

Stato di conservazione: **Buono** / **discreto**

Uso attuale prevalente **Residenza**

Note:

Utilizzato ☑

Presenza superfetazioni ☐

Presenza ampliamenti ☑

Presenza di elementi incongrui ☑



Foto n. **277A1**



Foto n. **277A2**

ELEMENTI ARCHITETTONICI E DECORATIVI

Paramento della facciata: **Pietra**

Elementi di pregio / di interesse testimoniale: **Angolari in pietra**

Elementi e materiali incongrui: **Scale esterne**

Note:

SCHEDA: 277 EDIFICIO: B

Località: **Rio Cane'** Toponimo: **I Sereni**

Via: **Via Casa di Ferro** Foglio **40** Particelle: **191**

Posizione geografica WGS 1984
Longitutine: **11° 7' 29,754" E** Latitudine: **44° 17' 54,697" N**

Coordinate proiettate ED50 UTM-32N
EST: **669591,5** NORD: **4907423,18**

Tipologia originaria: **Stalla/fienile**

Stato di conservazione: **Buono** / **discreto**

Uso attuale prevalente **Residenza**

Note:

Utilizzato ☑

Presenza superfetazioni ☐

Presenza ampliamenti ☐

Presenza di elementi incongrui ☐



Foto n. **277B1**

Foto n. **277B2**

ELEMENTI ARCHITETTONICI E DECORATIVI

Paramento della facciata: **Pietra** / **Intonaco, Mattoni**

Elementi di pregio / di interesse testimoniale:

Elementi e materiali incongrui: **Aperture**

Note:

COMUNE DI VERGATO

CENSIMENTO DEGLI EDIFICI DI INTERESSE STORICO E TESTIMONIALE

Scheda 279

INQUADRAMENTO TERRITORIALE

Territorio: **Rurale** Località: **Rio Cane'**

Toponimo Via: **Via Serrini Calvenzano**

Centro storico/Nucleo storico: ☐ Complesso edilizio: ☑ Unità edilizie: Principali **3** Accessorie **0**

Contesto vegetazionale: **Prati e alberi** Recinzione ☐

Sistema di accesso: **Accesso da area privata o strada privata**

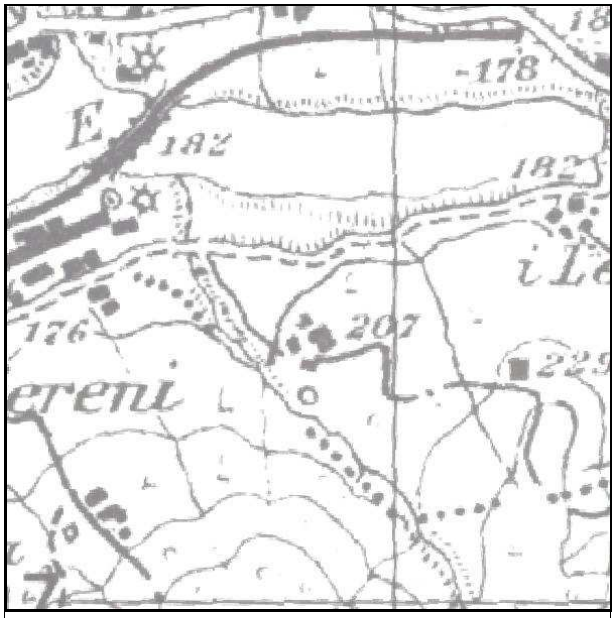

Carta IGM del 1932-1933 - Scala 1:10.000

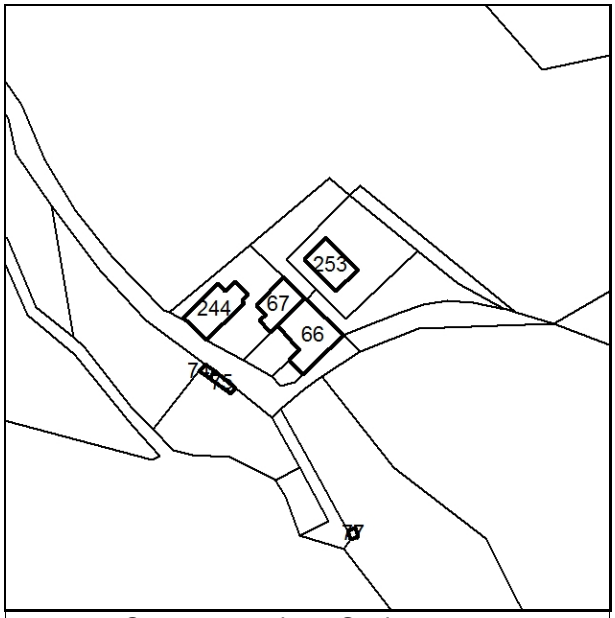

Catasto attuale - Scala 1:2000

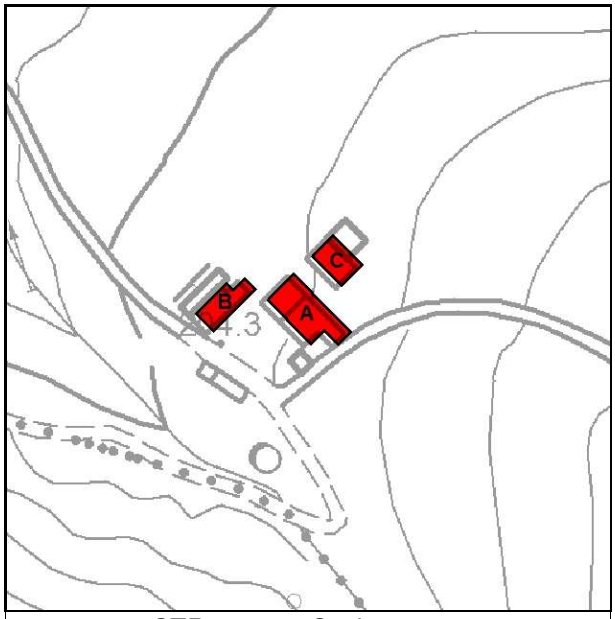

CTR 2013 - Scala 1:2000



Ortofoto AGEA 2011 - Scala 1:2000

Data: rilevatore:

SCHEDA: 279 **EDIFICIO: A**

Località: **Rio Cane'** Toponimo:

Via: **Via Serrini Calvenzano** Foglio **40** Particelle: **66,67**

Posizione geografica WGS 1984
Longitutine: **11° 7' 43,115" E** Latitudine: **44° 17' 52,870" N**

Coordinate proiettate ED50 UTM-32N
EST: **669889,03** NORD: **4907374,49**

Tipologia originaria: **Edificio residenziale urbano**

Stato di conservazione: **Buono** / **discreto**

Uso attuale prevalente **Residenza**

Note:

Utilizzato ☑

Presenza superfetazioni ☐

Presenza ampliamenti ☐

Presenza di elementi incongrui ☐



Foto n. **279A1**



Foto n. **279A2**

ELEMENTI ARCHITETTONICI E DECORATIVI

Paramento della facciata: **Pietra** / **Intonaco**

Elementi di pregio / di interesse testimoniale: **Angolari in pietra**

Elementi e materiali incongrui: **Aperture, Pensilina sovraporta**

Note:

COMUNE DI VERGATO

CENSIMENTO DEGLI EDIFICI DI INTERESSE STORICO E TESTIMONIALE

Scheda 280

INQUADRAMENTO TERRITORIALE

Territorio: **Rurale** Località: **Rio Cane'**

Toponimo Via: **Via Serrini Calvenzano**

Centro storico/Nucleo storico: ☐ Complesso edilizio: ☐ Unità edilizie: Principali **0** Accessorie **0**

Contesto vegetazionale: **Prati e alberi** Recinzione ☐

Sistema di accesso: **Accesso da area privata o strada privata**

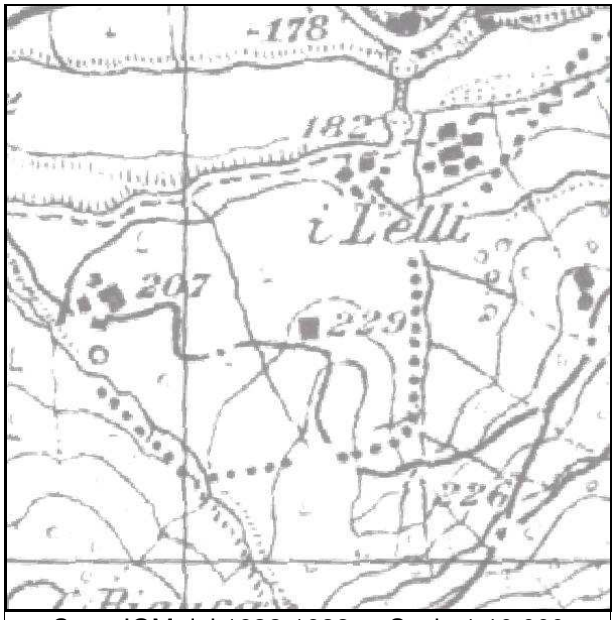

Carta IGM del 1932-1933 - Scala 1:10.000



Catasto attuale - Scala 1:2000

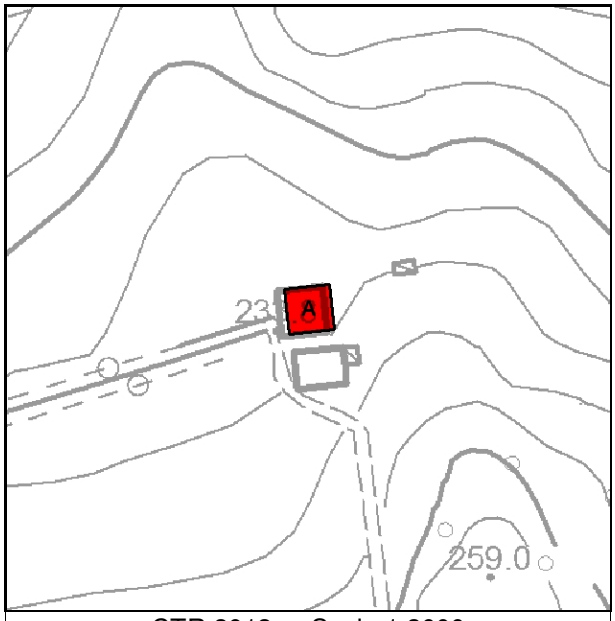

CTR 2013 - Scala 1:2000



Ortofoto AGEA 2011 - Scala 1:2000

Data: rilevatore:

SCHEDA: 280 **EDIFICIO: A**

Località: **Rio Cane'** Toponimo:

Via: **Via Serrini Calvenzano** Foglio **40** Particelle: **125**

Posizione geografica WGS 1984
Longitutine: **11° 7' 55,619" E** Latitudine: **44° 17' 50,903" N**

Coordinate proiettate ED50 UTM-32N
EST: **670167,69** NORD: **4907320,99**

Tipologia originaria: **Residenza rurale**

Stato di conservazione: **Buono / discreto**

Uso attuale prevalente **Residenza**

Note:

Utilizzato ☑

Presenza superfetazioni ☐

Presenza ampliamenti ☐

Presenza di elementi incongrui ☐



Foto n. **280A1**



Foto n. **280A2**

ELEMENTI ARCHITETTONICI E DECORATIVI

Paramento della facciata: **Pietra**

Elementi di pregio / di interesse testimoniale:

Elementi e materiali incongrui: **Aperture**

Note:

COMUNE DI VERGATO

CENSIMENTO DEGLI EDIFICI DI INTERESSE STORICO E TESTIMONIALE

Scheda 281

INQUADRAMENTO TERRITORIALE

Territorio: **Rurale** Località: **Pieve di Roffeno**

Toponimo **Canovetta** Via: **Via Rocca di Roffeno**

Centro storico/Nucleo storico: ☐ Complesso edilizio: ☑ Unità edilizie: Principali **2** Accessorie **2**

Contesto vegetazionale: **Prati e alberi** Recinzione ☐

Sistema di accesso: **Accesso da area privata o strada privata**

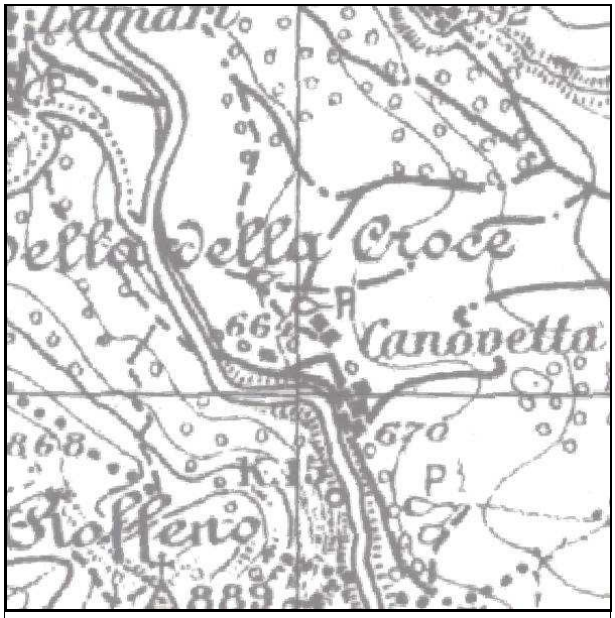

Carta IGM del 1932-1933 - Scala 1:10.000

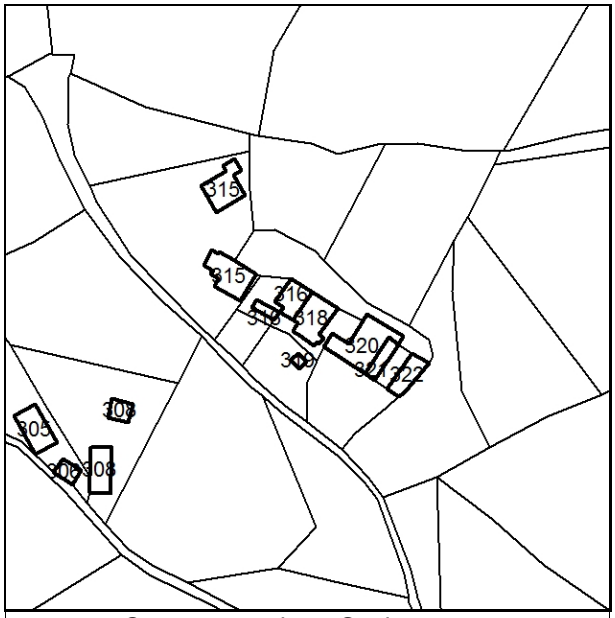

Catasto attuale - Scala 1:2000

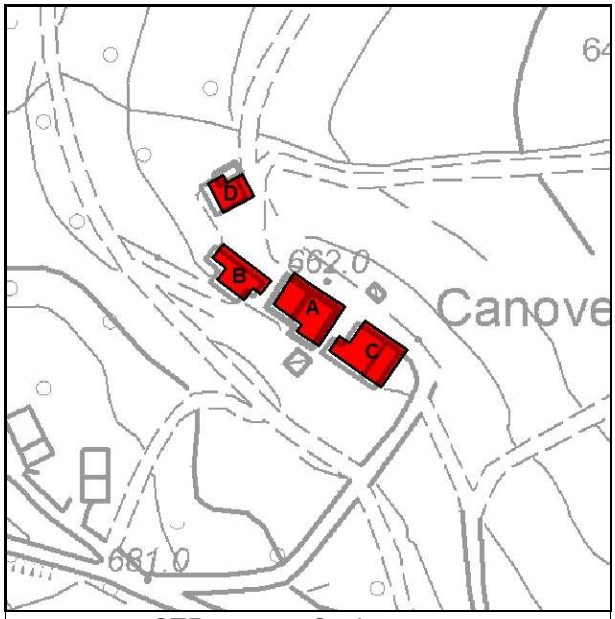

CTR 2013 - Scala 1:2000



Ortofoto AGEA 2011 - Scala 1:2000

Data: rilevatore:

SCHEDA: 281 **EDIFICIO: B**

Località: **Pieve di Roffeno** Toponimo: **Canovetta**

Via: **Via Rocca di Roffeno** Foglio **29** Particelle: **315**

Posizione geografica WGS 1984
Longitutine: **11° 2' 32,468" E** Latitudine: **44° 17' 50,165" N**

Coordinate proiettate ED50 UTM-32N
EST: **663007,36** NORD: **4907115,95**

Tipologia originaria: **Manufatto accessorio urbano o rurale**

Stato di conservazione: **Buono / discreto**

Uso attuale prevalente **Residenza**

Note:

Utilizzato ☑

Presenza superfetazioni ☐

Presenza ampliamenti ☐

Presenza di elementi incongrui ☐



Foto n. **281B1**

Foto n. **281B2**

ELEMENTI ARCHITETTONICI E DECORATIVI

Paramento della facciata: **Pietra**

Elementi di pregio / di interesse testimoniale: **Angolari in pietra**

Elementi e materiali incongrui: **Balconi**

Note:

SCHEDA: 281 **EDIFICIO: C**

Località: **Pieve di Roffeno** Toponimo: **Canovetta**

Via: **Via Rocca di Roffeno** Foglio **29** Particelle: **320,321**

Posizione geografica WGS 1984
Longitutine: **11° 2' 34,005" E** Latitudine: **44° 17' 49,455" N**

Coordinate proiettate ED50 UTM-32N
EST: **663041,97** NORD: **4907094,92**

Tipologia originaria: **Fienile**

Stato di conservazione: **Buono / discreto**

Uso attuale prevalente **Agricoltura e allevamento**

Note:

Utilizzato ☑

Presenza superfetazioni ☑

Presenza ampliamenti ☐

Presenza di elementi incongrui ☐



Foto n. **281C1**



Foto n. **281C2**

ELEMENTI ARCHITETTONICI E DECORATIVI

Paramento della facciata: **Pietra, Mattoni**

Elementi di pregio / di interesse testimoniale:

Elementi e materiali incongrui: **Tamponamenti, Aperture, Aperture per autorimessa**

Note:

COMUNE DI VERGATO

CENSIMENTO DEGLI EDIFICI DI INTERESSE STORICO E TESTIMONIALE

Scheda 283

INQUADRAMENTO TERRITORIALE

Territorio: **Rurale** Località: **Pieve di Roffeno**

Toponimo **La Rocca** Via: **Via Rocca di Roffeno**

Centro storico/Nucleo storico: ☐ Complesso edilizio: ☑ Unità edilizie: Principali **1** Accessorie **4**

Contesto vegetazionale: **Colture arboree e prati** Recinzione ☐

Sistema di accesso: **Accesso da area privata o strada privata**

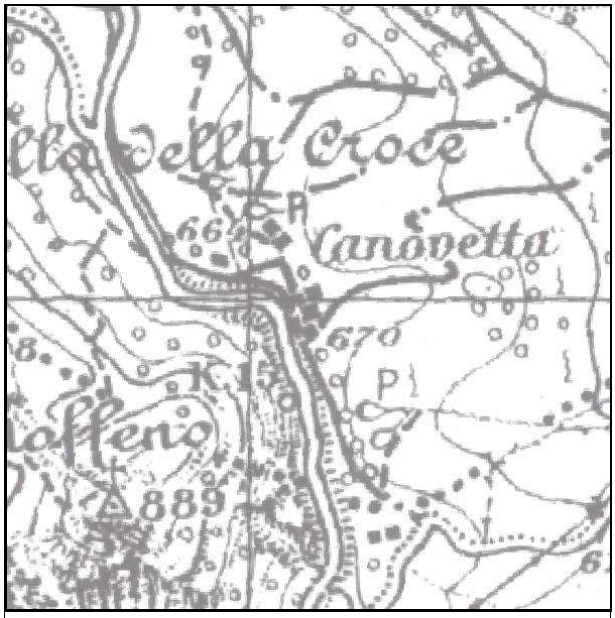

Carta IGM del 1932-1933 - Scala 1:10.000

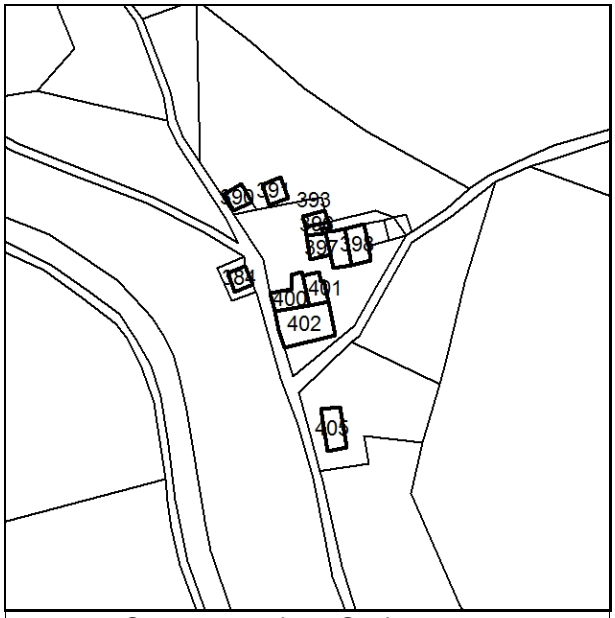

Catasto attuale - Scala 1:2000

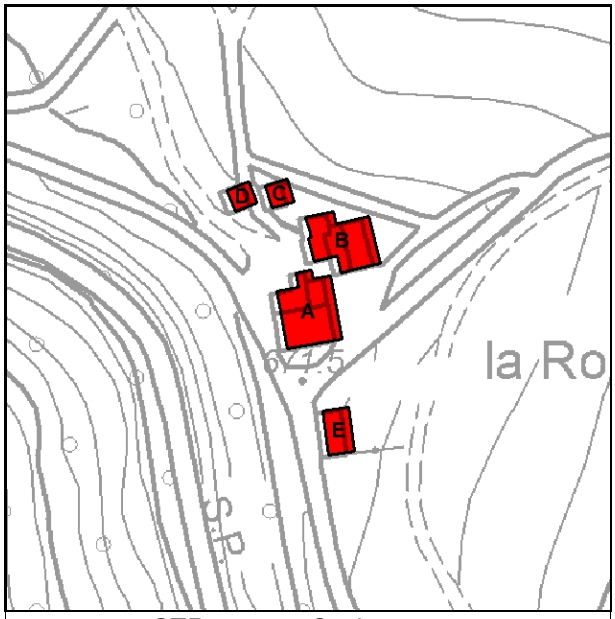

CTR 2013 - Scala 1:2000



Ortofoto AGEA 2011 - Scala 1:2000

Data: rilevatore:

SCHEDA: 283 **EDIFICIO: A**

Località: **Pieve di Roffeno** Toponimo: **La Rocca**

Via: **Via Rocca di Roffeno** Foglio **29** Particelle: **400,401,402**

Posizione geografica WGS 1984
Longitutine: **11° 2' 36,028" E** Latitudine: **44° 17' 45,671" N**

Coordinate proiettate ED50 UTM-32N
EST: **663089,72** NORD: **4906979,26**

Tipologia originaria: **Residenza rurale**

Stato di conservazione: **Mediocre**

Uso attuale prevalente **Residenza**

Note:

Utilizzato ☑

Presenza superfetazioni ☐

Presenza ampliamenti ☑

Presenza di elementi incongrui ☐



Foto n. **283A1**



Foto n. **283A2**

ELEMENTI ARCHITETTONICI E DECORATIVI

Paramento della facciata: **Pietra / Intonaco**

Elementi di pregio / di interesse testimoniale: **Contrafforte, Archi in pietra o muratura**

Elementi e materiali incongrui:

Note:

SCHEDA: 283 EDIFICIO: B

Località: **Pieve di Roffeno** Toponimo: **La Rocca**

Via: **Via Rocca di Roffeno** Foglio **29** Particelle: **393,394,396,397,398**

Posizione geografica WGS 1984
Longitutine: **11° 2' 36,450" E** Latitudine: **44° 17' 46,269" N**

Coordinate proiettate ED50 UTM-32N
EST: **663098,6** NORD: **4906997,96**

Tipologia originaria: **Stalla/fienile**

Stato di conservazione: **Mediocre**

Uso attuale prevalente

Note:

Utilizzato ☐

Presenza superfetazioni ☐

Presenza ampliamenti ☐

Presenza di elementi incongrui ☐



Foto n. **283B1**



Foto n. **283B2**

ELEMENTI ARCHITETTONICI E DECORATIVI

Paramento della facciata: **Pietra / Mattoni**

Elementi di pregio / di interesse testimoniale:

Elementi e materiali incongrui: **Portone in lamiera/PVC/alluminio, Aperture per autorimessa, Aperture**

Note:

SCHEDA: 283 **EDIFICIO: C**

Località: **Pieve di Roffeno** Toponimo: **La Rocca**

Via: **Via Rocca di Roffeno** Foglio **29** Particelle: **391**

Posizione geografica WGS 1984
Longitutine: **11° 2' 35,706" E** Latitudine: **44° 17' 46,691" N**

Coordinate proiettate ED50 UTM-32N
EST: **663081,8** NORD: **4907010,57**

Tipologia originaria: **Fienile**

Stato di conservazione: **Rudere**

Uso attuale prevalente

Note:

Utilizzato ☐

Presenza superfetazioni ☐

Presenza ampliamenti ☐

Presenza di elementi incongrui ☐



Foto n. **283C1**

Foto n. **283C2**

ELEMENTI ARCHITETTONICI E DECORATIVI

Paramento della facciata: **Pietra**

Elementi di pregio / di interesse testimoniale:

Elementi e materiali incongrui:

Note:

SCHEDA: 283 **EDIFICIO: D**

Località: **Pieve di Roffeno** Toponimo: **La Rocca**

Via: **Via Rocca di Roffeno** Foglio **29** Particelle: **390**

Posizione geografica WGS 1984
Longitutine: **11° 2' 35,257" E** Latitudine: **44° 17' 46,673" N**

Coordinate proiettate ED50 UTM-32N
EST: **663071,86** NORD: **4907009,77**

Tipologia originaria: **Manufatto accessorio urbano o rurale**

Stato di conservazione: **Mediocre**

Uso attuale prevalente

Note:

Utilizzato ☐

Presenza superfetazioni ☐

Presenza ampliamenti ☐

Presenza di elementi incongrui ☐



Foto n. **283D1**

Foto n. **283D2**

ELEMENTI ARCHITETTONICI E DECORATIVI

Paramento della facciata: **Pietra**

Elementi di pregio / di interesse testimoniale:

Elementi e materiali incongrui:

Note:

COMUNE DI VERGATO

CENSIMENTO DEGLI EDIFICI DI INTERESSE STORICO E TESTIMONIALE

Scheda 285

INQUADRAMENTO TERRITORIALE

Territorio: **Rurale** Località: **Pieve di Roffeno**

Toponimo **Ca' Masina** Via: **Via Rocca di Roffeno**

Centro storico/Nucleo storico: ☑ Complesso edilizio: ☑ Unità edilizie: Principali **2** Accessorie **6**

Contesto vegetazionale: **Prati e alberi** Recinzione ☐

Sistema di accesso: **Accesso da area privata o strada privata**

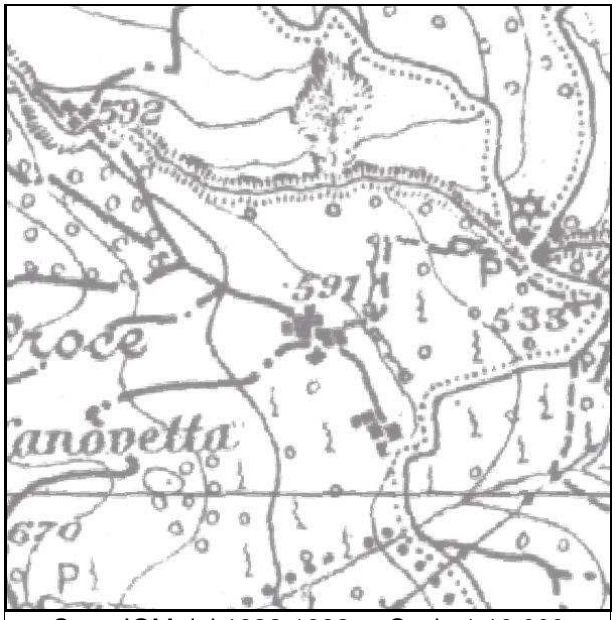

Carta IGM del 1932-1933 - Scala 1:10.000



Catasto attuale - Scala 1:2000



CTR 2013 - Scala 1:2000



Ortofoto AGEA 2011 - Scala 1:2000

Data: rilevatore:

SCHEDA: 285 **EDIFICIO: A**

Località: **Pieve di Roffeno** Toponimo: **Ca' Masina**

Via: **Via Rocca di Roffeno** Foglio **29** Particelle: **172,195,205,206,207,208**

Posizione geografica WGS 1984
Longitutine: **11° 2' 55,392" E** Latitudine: **44° 17' 53,725" N**

Coordinate proiettate ED50 UTM-32N
EST: **663512,62** NORD: **4907238,49**

Tipologia originaria: **Residenza rurale + stalla / fienile**

Stato di conservazione: **Buono / discreto**

Uso attuale prevalente **Residenza**

Note:

Utilizzato ☑

Presenza superfetazioni ☐

Presenza ampliamenti ☐

Presenza di elementi incongrui ☐



Foto n. **285A1**



Foto n. **285A2**

ELEMENTI ARCHITETTONICI E DECORATIVI

Paramento della facciata: **Pietra / Mattoni**

Elementi di pregio / di interesse testimoniale:

Elementi e materiali incongrui: **Tamponamenti, Infissi in lamiera/PVC/alluminio, Aperture**

Note:

SCHEDA: 285 EDIFICIO: D

Località: **Pieve di Roffeno** Toponimo: **Ca' Masina**

Via: **Via Rocca di Roffeno** Foglio **29** Particelle: **239**

Posizione geografica WGS 1984
Longitutine: **11° 2' 56,355" E** Latitudine: **44° 17' 52,977" N**

Coordinate proiettate ED50 UTM-32N
EST: **663534,53** NORD: **4907215,94**

Tipologia originaria: **Residenza rurale**

Stato di conservazione: **Mediocre**

Uso attuale prevalente **Residenza**

Note:

Utilizzato ☑

Presenza superfetazioni ☐

Presenza ampliamenti ☐

Presenza di elementi incongrui ☐



Foto n. **285D1**



Foto n. **285D2**

ELEMENTI ARCHITETTONICI E DECORATIVI

Paramento della facciata: **Pietra**

Elementi di pregio / di interesse testimoniale: **Contrafforte**

Elementi e materiali incongrui: **Aperture per autorimessa, Impianti esterni**

Note:

SCHEDA: 285 EDIFICIO: E

Località: **Pieve di Roffeno** Toponimo: **Ca' Masina**

Via: **Via Rocca di Roffeno** Foglio **29** Particelle: **219**

Posizione geografica WGS 1984
Longitutine: **11° 2' 56,037" E** Latitudine: **44° 17' 51,999" N**

Coordinate proiettate ED50 UTM-32N
EST: **663528,23** NORD: **4907185,59**

Tipologia originaria: **Residenza rurale**

Stato di conservazione: **Cattivo**

Uso attuale prevalente

Note: **presenza di lesioni evidenti**

Utilizzato ☐

Presenza superfetazioni ☐

Presenza ampliamenti ☐

Presenza di elementi incongrui ☐



Foto n. **285E1**

Foto n. **285E2**

ELEMENTI ARCHITETTONICI E DECORATIVI

Paramento della facciata: **Pietra**

Elementi di pregio / di interesse testimoniale: **Archi in pietra o muratura, Cornici su aperture**

Elementi e materiali incongrui:

Note:

SCHEDA: 285 **EDIFICIO: F**

Località: **Pieve di Roffeno** Toponimo: **Ca' Masina**

Via: **Via Rocca di Roffeno** Foglio **29** Particelle: **212,213**

Posizione geografica WGS 1984
Longitutine: **11° 2' 57,054" E** Latitudine: **44° 17' 53,281" N**

Coordinate proiettate ED50 UTM-32N
EST: **663549,79** NORD: **4907225,7**

Tipologia originaria: **Stalla/fienile**

Stato di conservazione: **Mediocre**

Uso attuale prevalente **Accessorio alla residenza**

Note:

Utilizzato ☑

Presenza superfetazioni ☐

Presenza ampliamenti ☐

Presenza di elementi incongrui ☐



Foto n. **285F1**



Foto n. **285F2**

ELEMENTI ARCHITETTONICI E DECORATIVI

Paramento della facciata: **Pietra / Mattoni**

Elementi di pregio / di interesse testimoniale:

Elementi e materiali incongrui: **Tamponamenti**

Note:

COMUNE DI VERGATO

CENSIMENTO DEGLI EDIFICI DI INTERESSE STORICO E TESTIMONIALE

Scheda 286

INQUADRAMENTO TERRITORIALE

Territorio: **Rurale** Località: **Pieve di Roffeno**

Toponimo **Ca' Nuova** Via: **Via Rocca di Roffeno**

Centro storico/Nucleo storico: ☐ Complesso edilizio: ☑ Unità edilizie: Principali **1** Accessorie **3**

Contesto vegetazionale: **Prati e alberi** Recinzione ☐

Sistema di accesso: **Accesso da area privata o strada privata**

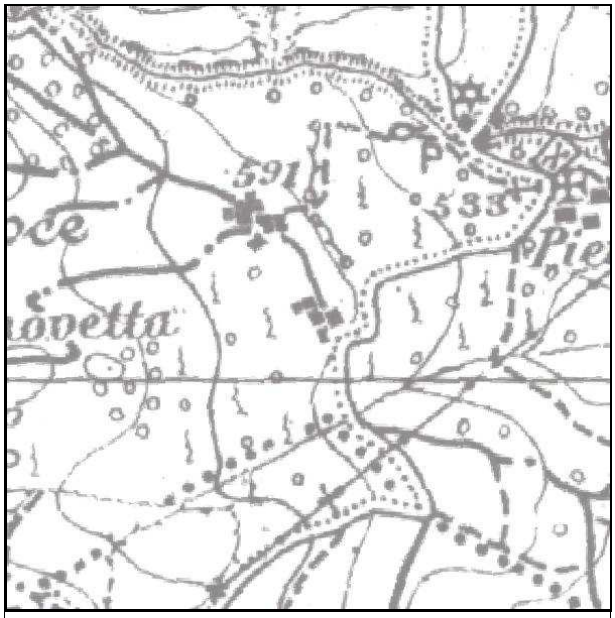

Carta IGM del 1932-1933 - Scala 1:10.000

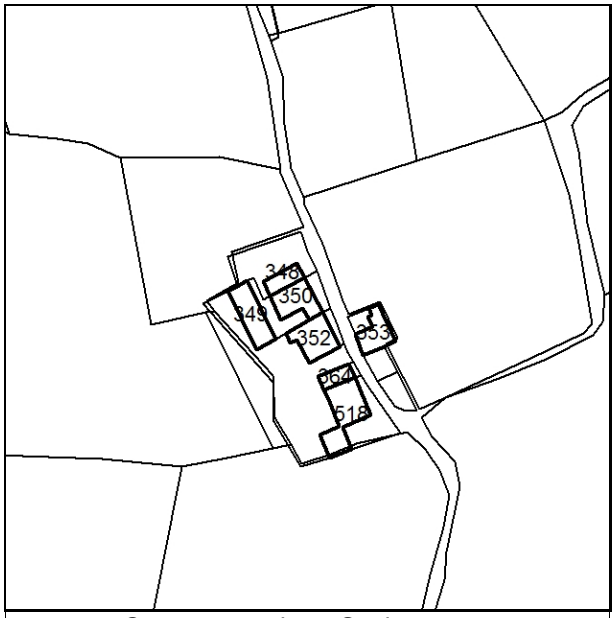

Catasto attuale - Scala 1:2000

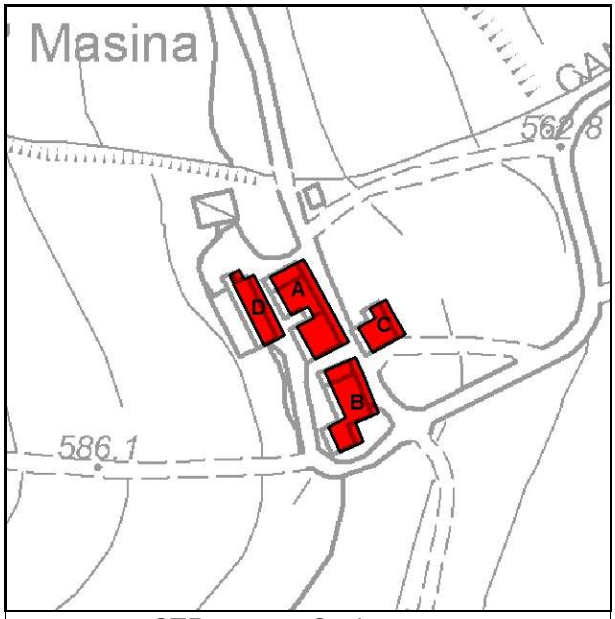

CTR 2013 - Scala 1:2000



Ortofoto AGEA 2011 - Scala 1:2000

Data: rilevatore:

SCHEDA: 286 **EDIFICIO: A**

Località: **Pieve di Roffeno** Toponimo: **Ca' Nuova**

Via: **Via Rocca di Roffeno** Foglio **29** Particelle: **348,350,352**

Posizione geografica WGS 1984
Longitutine: **11° 2' 58,811" E** Latitudine: **44° 17' 48,755" N**

Coordinate proiettate ED50 UTM-32N
EST: **663592,2** NORD: **4907087,02**

Tipologia originaria: **Residenza rurale**

Stato di conservazione: **Buono / discreto**

Uso attuale prevalente **Residenza**

Note:

Utilizzato ☑

Presenza superfetazioni ☐

Presenza ampliamenti ☐

Presenza di elementi incongrui ☐



Foto n. **286A1**



Foto n. **286A2**

ELEMENTI ARCHITETTONICI E DECORATIVI

Paramento della facciata: **Pietra**

Elementi di pregio / di interesse testimoniale: **Manto di copertura con tegole/coppi, Angolari in pietra, Cornici su aperture**

Elementi e materiali incongrui: **Aperture per autorimessa**

Note:

SCHEDA: 286 **EDIFICIO: B**

Località: **Pieve di Roffeno** Toponimo: **Ca' Nuova**

Via: **Via Rocca di Roffeno** Foglio **29** Particelle: **264,518**

Posizione geografica WGS 1984
Longitutine: **11° 2' 59,266" E** Latitudine: **44° 17' 47,941" N**

Coordinate proiettate ED50 UTM-32N
EST: **663602,92** NORD: **4907062,17**

Tipologia originaria: **Stalla/fienile**

Stato di conservazione: **Mediocre**

Uso attuale prevalente **Agricoltura e allevamento**

Note:

Utilizzato ☑

Presenza superfetazioni ☐

Presenza ampliamenti ☐

Presenza di elementi incongrui ☐



Foto n. **286B1**

Foto n. **286B2**

ELEMENTI ARCHITETTONICI E DECORATIVI

Paramento della facciata: **Pietra**

Elementi di pregio / di interesse testimoniale: **Angolari in pietra**

Elementi e materiali incongrui: **Tamponamenti**

Note:

SCHEDA: 286 **EDIFICIO: C**

Località: **Pieve di Roffeno** Toponimo: **Ca' Nuova**

Via: **Via Rocca di Roffeno** Foglio **29** Particelle: **353**

Posizione geografica WGS 1984
Longitutine: **11° 2' 59,663" E** Latitudine: **44° 17' 48,578" N**

Coordinate proiettate ED50 UTM-32N
EST: **663611,23** NORD: **4907082,04**

Tipologia originaria: **Fienile**

Stato di conservazione: **Buono / discreto**

Uso attuale prevalente **Agricoltura e allevamento**

Note:

Utilizzato ☑

Presenza superfetazioni ☐

Presenza ampliamenti ☐

Presenza di elementi incongrui ☐



Foto n. **286C1**



Foto n. **286C2**

ELEMENTI ARCHITETTONICI E DECORATIVI

Paramento della facciata: **Pietra**

Elementi di pregio / di interesse testimoniale: **Angolari in pietra, Gelosie in muratura**

Elementi e materiali incongrui:

Note:

SCHEDA: 286 EDIFICIO: D

Località: **Pieve di Roffeno** Toponimo: **Ca' Nuova**

Via: **Via Rocca di Roffeno** Foglio **29** Particelle: **349**

Posizione geografica WGS 1984
Longitutine: **11° 2' 58,188" E** Latitudine: **44° 17' 48,776" N**

Coordinate proiettate ED50 UTM-32N
EST: **663578,38** NORD: **4907087,31**

Tipologia originaria:

Stato di conservazione:

Uso attuale prevalente

Note:

Utilizzato ☐

Presenza superfetazioni ☐

Presenza ampliamenti ☐

Presenza di elementi incongrui ☐

Foto n. **286D1**

Foto n. **286D2**

ELEMENTI ARCHITETTONICI E DECORATIVI

Paramento della facciata:

Elementi di pregio / di interesse testimoniale:

Elementi e materiali incongrui:

Note: **sopralluogo**

COMUNE DI VERGATO

CENSIMENTO DEGLI EDIFICI DI INTERESSE STORICO E TESTIMONIALE

Scheda 288

INQUADRAMENTO TERRITORIALE

Territorio: **Rurale** Località: **Pieve di Roffeno**

Toponimo **Pieve di Roffeno** Via: **Via Rocca di Roffeno**

Centro storico/Nucleo storico: ☑ Complesso edilizio: ☑ Unità edilizie: Principali **2** Accessorie **0**

Contesto vegetazionale: **Prati e alberi** Recinzione ☐

Sistema di accesso: **Accesso da area privata o strada privata**



Carta IGM del 1932-1933 - Scala 1:10.000



Catasto attuale - Scala 1:2000

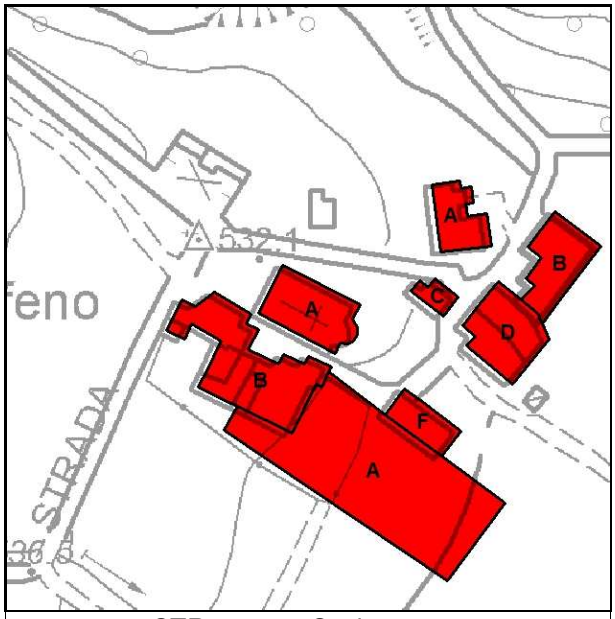

CTR 2013 - Scala 1:2000



Ortofoto AGEA 2011 - Scala 1:2000

Data: rilevatore:

SCHEDA: 288 **EDIFICIO: A**

Località: **Pieve di Roffeno** Toponimo: **Pieve di Roffeno**

Via: **Via Rocca di Roffeno** Foglio **31** Particelle: **A**

Posizione geografica WGS 1984
Longitutine: **11° 3' 14,571" E** Latitudine: **44° 17' 53,702" N**

Coordinate proiettate ED50 UTM-32N
EST: **663937,62** NORD: **4907248,39**

Tipologia originaria: **Chiesa** / **Abbazia**

Stato di conservazione: **Buono** / **discreto**

Uso attuale prevalente **Chiesa**

Note:

Utilizzato ☑

Presenza superfetazioni ☐

Presenza ampliamenti ☐

Presenza di elementi incongrui ☐



Foto n. **288A1**

Foto n. **288A2**

ELEMENTI ARCHITETTONICI E DECORATIVI

Paramento della facciata: **Pietra**

Elementi di pregio / di interesse testimoniale: **Arco portale di accesso in pietra, Contrafforte, Cornici su aperture,, Stemmi, lapidi, edicole murarie, nicchie per statue votive, rosoni, Bifore /**

Elementi e materiali incongrui:

Note: **Chiesa in stile romanico già presente nel XII secolo. Vi lavorarono i Maestri Comacini. E' di grande rilevanza il Fonte Battesimale di foggia longobarda (datazione incerta tra l'VIII e l'XI**

SCHEDA: 288 EDIFICIO: B

Località: **Pieve di Roffeno** Toponimo: **Pieve di Roffeno**

Via: **Via Rocca di Roffeno** Foglio **31** Particelle: **77,90,91,93,96,97,98,99235**

Posizione geografica WGS 1984
Longitutine: **11° 3' 13,815" E** Latitudine: **44° 17' 53,245" N**

Coordinate proiettate ED50 UTM-32N
EST: **663921,23** NORD: **4907233,88**

Tipologia originaria: **Residenza rurale**

Stato di conservazione: **Buono / discreto**

Uso attuale prevalente **Agriturismo**

Note:

Utilizzato ☑

Presenza superfetazioni ☐

Presenza ampliamenti ☐

Presenza di elementi incongrui ☐



Foto n. **288B1**



Foto n. **288B2**

ELEMENTI ARCHITETTONICI E DECORATIVI

Paramento della facciata: **Pietra**

Elementi di pregio / di interesse testimoniale: **Angolari in pietra, Cornici su aperture, Loggia / portico, Archi in pietra o muratura, Stemmi, lapidi, edicole murarie, nicchie per statue votive, rosoni**

Elementi e materiali incongrui:

Note:

COMUNE DI VERGATO

CENSIMENTO DEGLI EDIFICI DI INTERESSE STORICO E TESTIMONIALE

Scheda 289

INQUADRAMENTO TERRITORIALE

Territorio: **Rurale** Località: **Pieve di Roffeno**

Toponimo **Pieve di Roffeno** Via: **Via Rocca di Roffeno**

Centro storico/Nucleo storico: ☑ Complesso edilizio: ☑ Unità edilizie: Principali **2** Accessorie **3**

Contesto vegetazionale: **Prati e alberi** Recinzione ☐

Sistema di accesso: **Accesso da area privata o strada privata**



Carta IGM del 1932-1933 - Scala 1:10.000

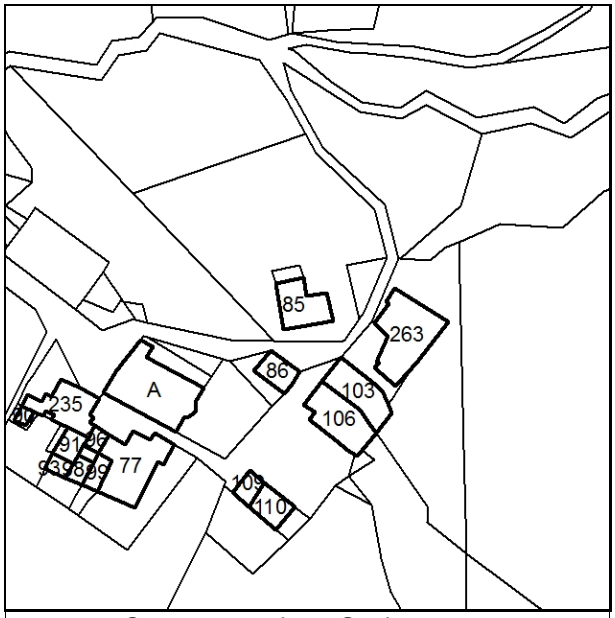

Catasto attuale - Scala 1:2000



CTR 2013 - Scala 1:2000



Ortofoto AGEA 2011 - Scala 1:2000

Data: rilevatore:

SCHEDA: 289 **EDIFICIO: B**

Località: **Pieve di Roffeno** Toponimo: **Pieve di Roffeno**

Via: **Via Rocca di Roffeno** Foglio **31** Particelle: **263**

Posizione geografica WGS 1984
Longitutine: **11° 3' 17,522" E** Latitudine: **44° 17' 54,049" N**

Coordinate proiettate ED50 UTM-32N
EST: **664002,75** NORD: **4907260,74**

Tipologia originaria: **Residenza rurale**

Stato di conservazione: **Buono / discreto**

Uso attuale prevalente **Residenza**

Note:

Utilizzato ☑

Presenza superfetazioni ☐

Presenza ampliamenti ☐

Presenza di elementi incongrui ☐



Foto n. **289B1**

Foto n. **289B2**

ELEMENTI ARCHITETTONICI E DECORATIVI

Paramento della facciata: **Pietra**

Elementi di pregio / di interesse testimoniale: **Angolari in pietra, Cornici su aperture**

Elementi e materiali incongrui: **Aperture**

Note:

SCHEDA: 289 **EDIFICIO: C**

Località: **Pieve di Roffeno** Toponimo: **Pieve di Roffeno**

Via: **Via Rocca di Roffeno** Foglio **31** Particelle: **86**

Posizione geografica WGS 1984
Longitutine: **11° 3' 16,067" E** Latitudine: **44° 17' 53,796" N**

Coordinate proiettate ED50 UTM-32N
EST: **663970,7** NORD: **4907252,12**

Tipologia originaria: **Fienile**

Stato di conservazione: **Mediocre**

Uso attuale prevalente **Agricoltura e allevamento**

Note:

Utilizzato ☑

Presenza superfetazioni ☐

Presenza ampliamenti ☐

Presenza di elementi incongrui ☐



Foto n. **289C1**



Foto n. **289C2**

ELEMENTI ARCHITETTONICI E DECORATIVI

Paramento della facciata: **Pietra**

Elementi di pregio / di interesse testimoniale:

Elementi e materiali incongrui: **Portone in lamiera/PVC/alluminio**

Note:

SCHEDA: 289 EDIFICIO: D

Località: **Pieve di Roffeno** Toponimo: **Pieve di Roffeno**

Via: **Via Rocca di Roffeno** Foglio **31** Particelle: **103,106**

Posizione geografica WGS 1984
Longitutine: **11° 3' 16,892" E** Latitudine: **44° 17' 53,466" N**

Coordinate proiettate ED50 UTM-32N
EST: **663989,23** NORD: **4907242,42**

Tipologia originaria: **Stalla/fienile**

Stato di conservazione: **Buono / discreto**

Uso attuale prevalente **Agricoltura e allevamento**

Note:

Utilizzato ☑

Presenza superfetazioni ☐

Presenza ampliamenti ☐

Presenza di elementi incongrui ☐



Foto n. **289D1**



Foto n. **289D2**

ELEMENTI ARCHITETTONICI E DECORATIVI

Paramento della facciata: **Pietra**

Elementi di pregio / di interesse testimoniale: **Archi in pietra o muratura, Angolari in pietra**

Elementi e materiali incongrui: **Aperture, Tamponamenti**

Note:

SCHEDA: 289 **EDIFICIO: F**

Località: **Pieve di Roffeno** Toponimo: **Pieve di Roffeno**

Via: **Via Rocca di Roffeno** Foglio **31** Particelle: **109,110**

Posizione geografica WGS 1984
Longitutine: **11° 3' 15,874" E** Latitudine: **44° 17' 52,713" N**

Coordinate proiettate ED50 UTM-32N
EST: **663967,25** NORD: **4907218,62**

Tipologia originaria: **Fienile**

Stato di conservazione: **Mediocre**

Uso attuale prevalente **Agricoltura e allevamento**

Note:

Utilizzato ☑

Presenza superfetazioni ☐

Presenza ampliamenti ☐

Presenza di elementi incongrui ☐



Foto n. **289F1**



Foto n. **289F2**

ELEMENTI ARCHITETTONICI E DECORATIVI

Paramento della facciata: **Pietra**

Elementi di pregio / di interesse testimoniale:

Elementi e materiali incongrui:

Note:

COMUNE DI VERGATO

CENSIMENTO DEGLI EDIFICI DI INTERESSE STORICO E TESTIMONIALE

Scheda 290

INQUADRAMENTO TERRITORIALE

Territorio: **Rurale** Località: **Pieve di Roffeno**

Toponimo **Ardo** Via: **Via Monzone**

Centro storico/Nucleo storico: ☐ Complesso edilizio: ☐ Unità edilizie: Principali **0** Accessorie **0**

Contesto vegetazionale: **Prati e alberi** Recinzione ☐

Sistema di accesso: **Accesso da area privata o strada privata**

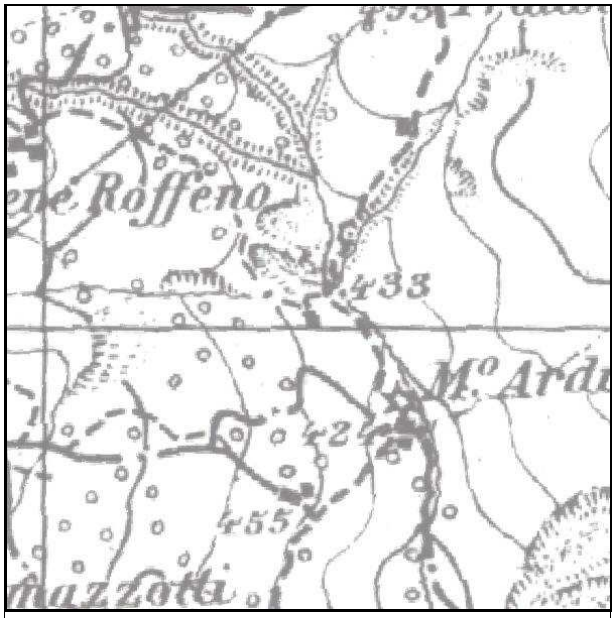

Carta IGM del 1932-1933 - Scala 1:10.000

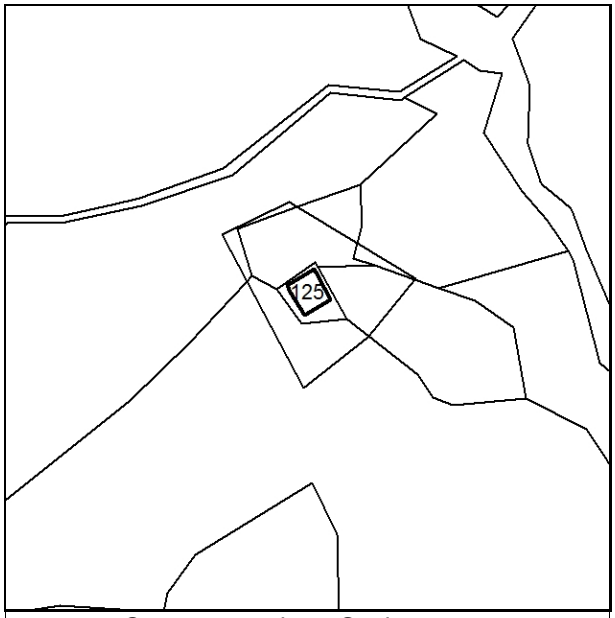

Catasto attuale - Scala 1:2000

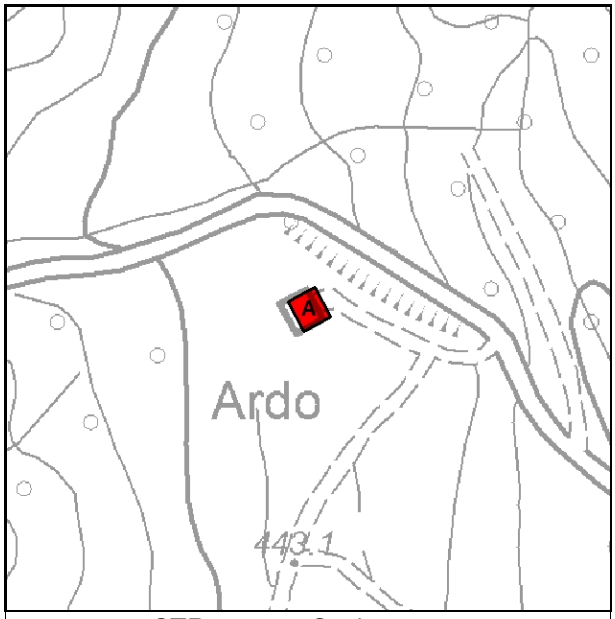

CTR 2013 - Scala 1:2000



Ortofoto AGEA 2011 - Scala 1:2000

Data: rilevatore:

SCHEDA: 290 **EDIFICIO: A**

Località: **Pieve di Roffeno** Toponimo: **Ardo**

Via: **Via Monzone** Foglio **31** Particelle: **125**

Posizione geografica WGS 1984
Longitutine: **11° 3' 33,615" E** Latitudine: **44° 17' 45,899" N**

Coordinate proiettate ED50 UTM-32N
EST: **664365,67** NORD: **4907018,24**

Tipologia originaria: **Residenza rurale**

Stato di conservazione: **Buono / discreto**

Uso attuale prevalente **Residenza**

Note:

Utilizzato ☑

Presenza superfetazioni ☐

Presenza ampliamenti ☐

Presenza di elementi incongrui ☐



Foto n. **290A1**

Foto n. **290A2**

ELEMENTI ARCHITETTONICI E DECORATIVI

Paramento della facciata: **Pietra**

Elementi di pregio / di interesse testimoniale: **Angolari in pietra**

Elementi e materiali incongrui: **Pensilina sovraporta**

Note:

COMUNE DI VERGATO

CENSIMENTO DEGLI EDIFICI DI INTERESSE STORICO E TESTIMONIALE

Scheda 291

INQUADRAMENTO TERRITORIALE

Territorio: **Rurale** Località: **Pieve di Roffeno**

Toponimo **Molino di Ardo** Via: **Via Monzone**

Centro storico/Nucleo storico: ☐ Complesso edilizio: ☑ Unità edilizie: Principali **1** Accessorie **4**

Contesto vegetazionale: **Prati e alberi** Recinzione ☐

Sistema di accesso: **Accesso da area privata o strada privata**

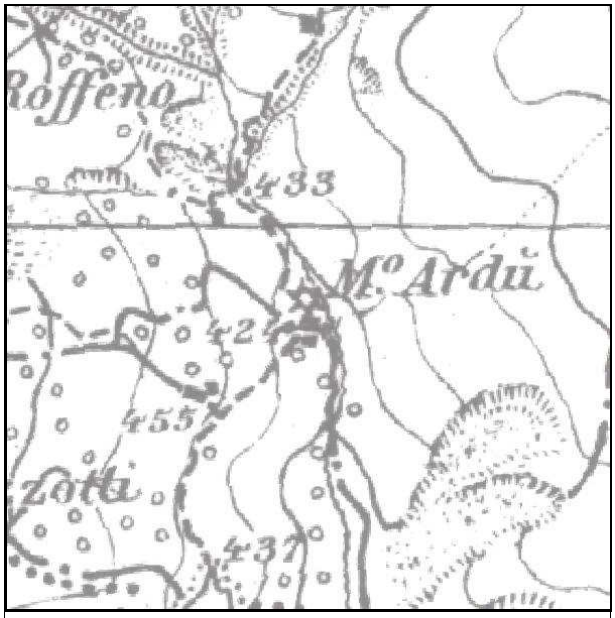

Carta IGM del 1932-1933 - Scala 1:10.000

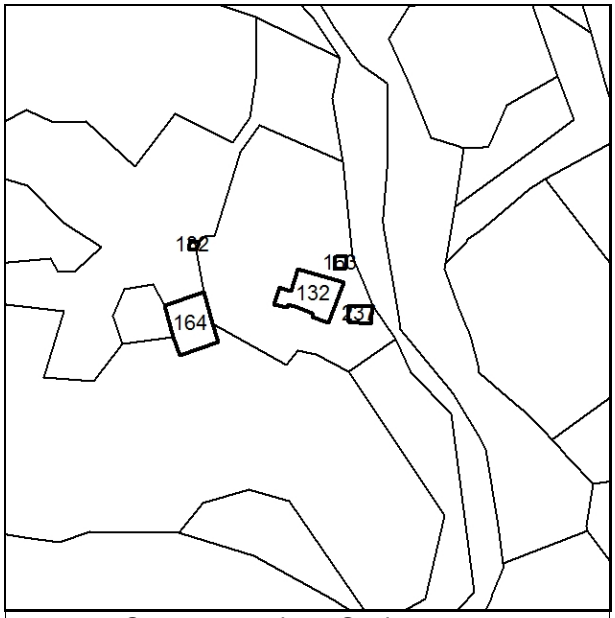

Catasto attuale - Scala 1:2000

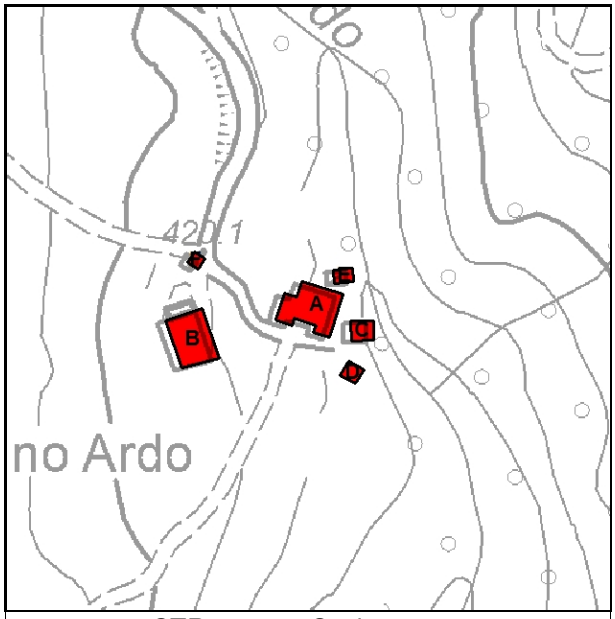

CTR 2013 - Scala 1:2000



Ortofoto AGEA 2011 - Scala 1:2000

Data: rilevatore:

SCHEDA: 291 EDIFICIO: A

Località: **Pieve di Roffeno** Toponimo: **Molino di Ardo**

Via: **Via Monzone** Foglio **31** Particelle: **132**

Posizione geografica WGS 1984
Longitutine: **11° 3' 39,182" E** Latitudine: **44° 17' 41,413" N**

Coordinate proiettate ED50 UTM-32N
EST: **664492,51** NORD: **4906882,92**

Tipologia originaria: **Edificio produttivo caseificio, fornace, m**

Stato di conservazione: **Mediocre**

Uso attuale prevalente **Residenza**

Note:

Utilizzato ☑

Presenza superfetazioni ☐

Presenza ampliamenti ☐

Presenza di elementi incongrui ☐



Foto n. **291A1**



Foto n. **291A2**

ELEMENTI ARCHITETTONICI E DECORATIVI

Paramento della facciata: **Pietra**

Elementi di pregio / di interesse testimoniale: **Celle sotterranee del mulino, Angolari in pietra, Archi in pietra o muratura**

Elementi e materiali incongrui:

Note:

SCHEDA: 291 **EDIFICIO: B**

Località: **Pieve di Roffeno** Toponimo: **Molino di Ardo**

Via: **Via Monzone** Foglio **31** Particelle: **164**

Posizione geografica WGS 1984
Longitutine: **11° 3' 37,750" E** Latitudine: **44° 17' 41,176" N**

Coordinate proiettate ED50 UTM-32N
EST: **664460,97** NORD: **4906874,79**

Tipologia originaria: **Stalla/fienile**

Stato di conservazione: **Mediocre**

Uso attuale prevalente **Agricoltura e allevamento**

Note:

Utilizzato ☑

Presenza superfetazioni ☑

Presenza ampliamenti ☐

Presenza di elementi incongrui ☐



Foto n. **291B1**



Foto n. **291B2**

ELEMENTI ARCHITETTONICI E DECORATIVI

Paramento della facciata: **Pietra**

Elementi di pregio / di interesse testimoniale:

Elementi e materiali incongrui: **Tettoie, Portone in lamiera/PVC/alluminio, Tamponamenti**

Note:

SCHEDA: 291 **EDIFICIO: C**

Località: **Pieve di Roffeno** Toponimo: **Molino di Ardo**

Via: **Via Monzone** Foglio **31** Particelle: **237**

Posizione geografica WGS 1984
Longitutine: **11° 3' 39,782" E** Latitudine: **44° 17' 41,209" N**

Coordinate proiettate ED50 UTM-32N
EST: **664505,97** NORD: **4906876,95**

Tipologia originaria: **Manufatto accessorio urbano o rurale**

Stato di conservazione: **Mediocre**

Uso attuale prevalente

Note:

Utilizzato ☐

Presenza superfetazioni ☐

Presenza ampliamenti ☐

Presenza di elementi incongrui ☐



Foto n. **291C1**



Foto n. **291C2**

ELEMENTI ARCHITETTONICI E DECORATIVI

Paramento della facciata: **Pietra**

Elementi di pregio / di interesse testimoniale: **Manto di copertura con tegole/coppi**

Elementi e materiali incongrui:

Note:

SCHEDA: 291 EDIFICIO: F

Località: **Pieve di Roffeno** Toponimo: **Molino di Ardo**

Via: **Via Monzone** Foglio **31** Particelle: **132**

Posizione geografica WGS 1984
Longitutine: **11° 3' 37,821" E** Latitudine: **44° 17' 41,846" N**

Coordinate proiettate ED50 UTM-32N
EST: **664462,03** NORD: **4906895,51**

Tipologia originaria: **Manufatto accessorio urbano o rurale**

Stato di conservazione: **Mediocre**

Uso attuale prevalente **Accessorio alla residenza**

Note:

Utilizzato ☐

Presenza superfetazioni ☐

Presenza ampliamenti ☐

Presenza di elementi incongrui ☐



Foto n. **291F1**

Foto n. **291F2**

ELEMENTI ARCHITETTONICI E DECORATIVI

Paramento della facciata: **Pietra**

Elementi di pregio / di interesse testimoniale:

Elementi e materiali incongrui:

Note:

COMUNE DI VERGATO

CENSIMENTO DEGLI EDIFICI DI INTERESSE STORICO E TESTIMONIALE

Scheda 293

INQUADRAMENTO TERRITORIALE

Territorio: **Rurale** Località: **Cereglio**

Toponimo **Monticello** Via: **Via Provinciale Vergato - Zocca**

Centro storico/Nucleo storico: ☐ Complesso edilizio: ☑ Unità edilizie: Principali **1** Accessorie **1**

Contesto vegetazionale: **Prati e alberi** Recinzione ☑

Sistema di accesso: **Accesso da area privata o strada privata**

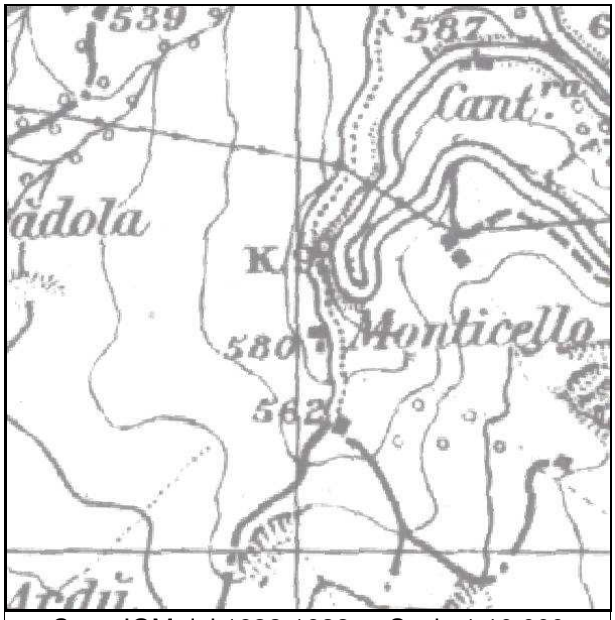

Carta IGM del 1932-1933 - Scala 1:10.000

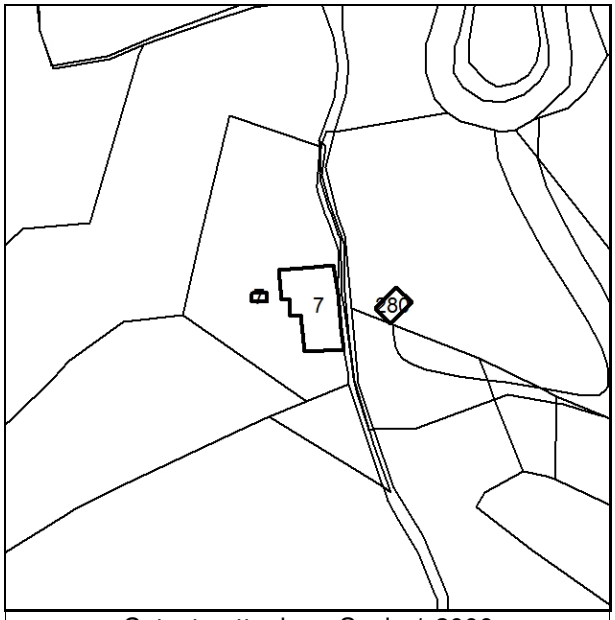

Catasto attuale - Scala 1:2000

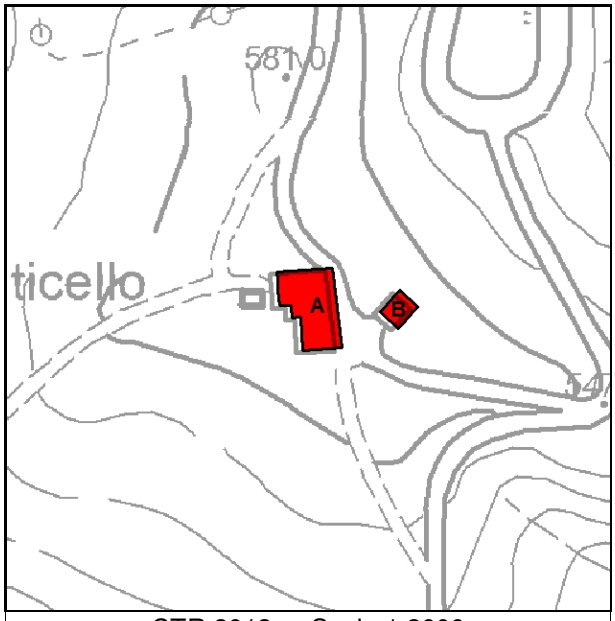

CTR 2013 - Scala 1:2000



Ortofoto AGEA 2011 - Scala 1:2000

Data: rilevatore:

SCHEDA: 293 **EDIFICIO: A**

Località: **Cereglio** Toponimo: **Monticello**

Via: **Via Provinciale Vergato - Zocca** Foglio **32** Particelle: **7**

Posizione geografica WGS 1984
Longitutine: **11° 4' 3,955" E** Latitudine: **44° 17' 54,963" N**

Coordinate proiettate ED50 UTM-32N
EST: **665030,95** NORD: **4907314,8**

Tipologia originaria: **Residenza rurale**

Stato di conservazione: **Buono** / **discreto**

Uso attuale prevalente **Residenza**

Note:

Utilizzato ☑

Presenza superfetazioni ☐

Presenza ampliamenti ☐

Presenza di elementi incongrui ☐



Foto n. **293A1**

Foto n. **293A2**

ELEMENTI ARCHITETTONICI E DECORATIVI

Paramento della facciata: **Intonaco**

Elementi di pregio / di interesse testimoniale:

Elementi e materiali incongrui: **Aperture, Camini**

Note:

SCHEDA: 293 **EDIFICIO: B**

Località: **Cereglio** Toponimo: **Monticello**

Via: **Via Provinciale Vergato - Zocca** Foglio **33** Particelle: **280**

Posizione geografica WGS 1984
Longitutine: **11° 4' 4,985" E** Latitudine: **44° 17' 54,915" N**

Coordinate proiettate ED50 UTM-32N
EST: **665053,81** NORD: **4907313,9**

Tipologia originaria: **Manufatto accessorio urbano o rurale**

Stato di conservazione: **Mediocre**

Uso attuale prevalente **Accessorio alla residenza**

Note:

Utilizzato ☑

Presenza superfetazioni ☐

Presenza ampliamenti ☐

Presenza di elementi incongrui ☐



Foto n. **293B1**

Foto n. **293B2**

ELEMENTI ARCHITETTONICI E DECORATIVI

Paramento della facciata: **Pietra** / **Intonaco**

Elementi di pregio / di interesse testimoniale:

Elementi e materiali incongrui:

Note:

COMUNE DI VERGATO

CENSIMENTO DEGLI EDIFICI DI INTERESSE STORICO E TESTIMONIALE

Scheda 294

INQUADRAMENTO TERRITORIALE

Territorio: **Rurale** Località: **Cereglio**

Toponimo **Paganello** Via: **Via Provinciale Vergato - Zocca**

Centro storico/Nucleo storico: ☐ Complesso edilizio: ☑ Unità edilizie: Principali **1** Accessorie **1**

Contesto vegetazionale: **Prati e alberi** Recinzione ☐

Sistema di accesso: **Accesso da area privata o strada privata**

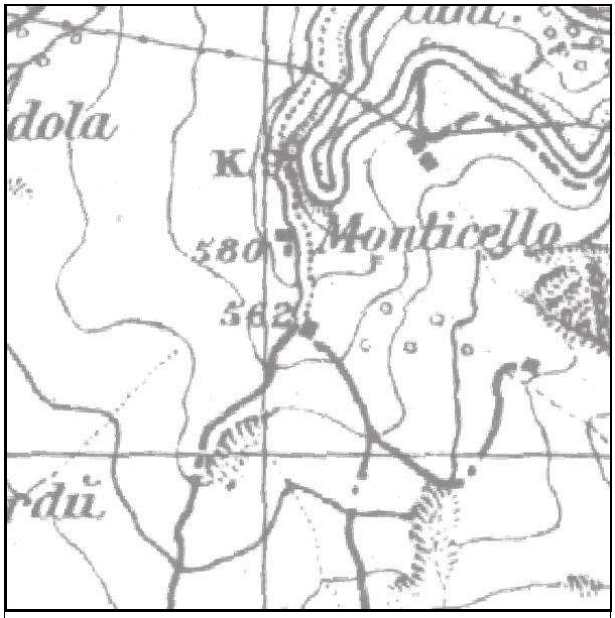

Carta IGM del 1932-1933 - Scala 1:10.000

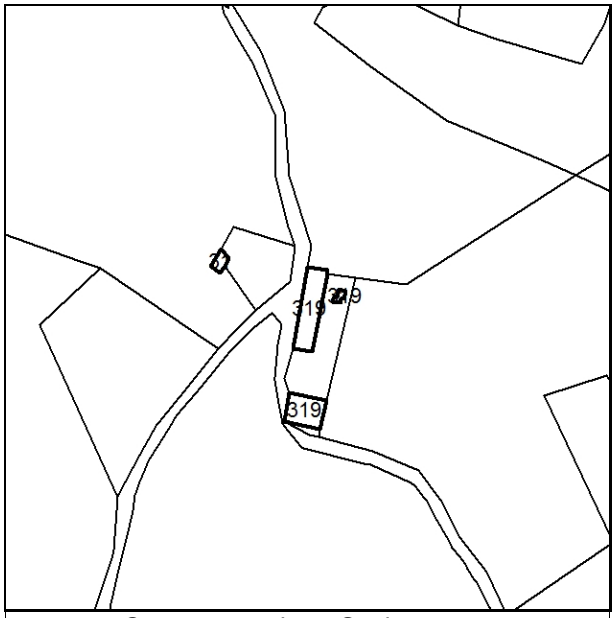

Catasto attuale - Scala 1:2000

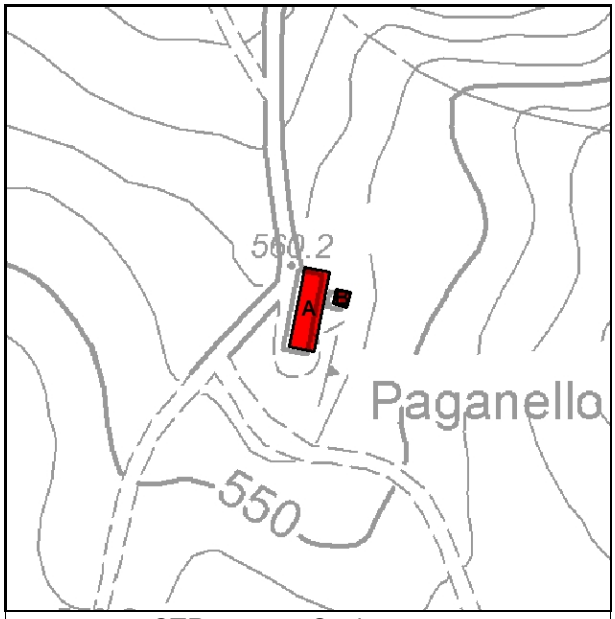

CTR 2013 - Scala 1:2000



Ortofoto AGEA 2011 - Scala 1:2000

Data: rilevatore:

SCHEDA: 294 **EDIFICIO: A**

Località: **Cereglio** Toponimo: **Paganello**

Via: **Via Provinciale Vergato - Zocca** Foglio **33** Particelle: **319**

Posizione geografica WGS 1984
Longitutine: **11° 4' 5,709" E** Latitudine: **44° 17' 50,743" N**

Coordinate proiettate ED50 UTM-32N
EST: **665073,11** NORD: **4907185,59**

Tipologia originaria: **Residenza rurale**

Stato di conservazione: **Mediocre**

Uso attuale prevalente **Residenza**

Note:

Utilizzato ☑

Presenza superfetazioni ☐

Presenza ampliamenti ☐

Presenza di elementi incongrui ☐



Foto n. **294A1**

Foto n. **294A2**

ELEMENTI ARCHITETTONICI E DECORATIVI

Paramento della facciata: **Intonaco**

Elementi di pregio / di interesse testimoniale:

Elementi e materiali incongrui: **Aperture**

Note:

SCHEDA: 294 **EDIFICIO: B**

Località: **Cereglio** Toponimo: **Paganello**

Via: **Via Provinciale Vergato - Zocca** Foglio **33** Particelle: **319**

Posizione geografica WGS 1984
Longitutine: **11° 4' 6,101" E** Latitudine: **44° 17' 50,833" N**

Coordinate proiettate ED50 UTM-32N
EST: **665081,72** NORD: **4907188,58**

Tipologia originaria: **Stalla/fienile**

Stato di conservazione: **Mediocre**

Uso attuale prevalente **Agricoltura e allevamento**

Note:

Utilizzato ☑

Presenza superfetazioni ☐

Presenza ampliamenti ☐

Presenza di elementi incongrui ☐



Foto n. **294B1**

Foto n. **294B2**

ELEMENTI ARCHITETTONICI E DECORATIVI

Paramento della facciata: **Pietra / Mattoni**

Elementi di pregio / di interesse testimoniale:

Elementi e materiali incongrui: **Aperture per autorimessa, Tamponamenti, Portone in lamiera/PVC/alluminio**

Note:

COMUNE DI VERGATO

CENSIMENTO DEGLI EDIFICI DI INTERESSE STORICO E TESTIMONIALE

Scheda 296

INQUADRAMENTO TERRITORIALE

Territorio: **Rurale** Località: **Susano**

Toponimo **Il Lago** Via: **Via Provinciale Vergato - Zocca**

Centro storico/Nucleo storico: ☐ Complesso edilizio: ☑ Unità edilizie: Principali **1** Accessorie **2**

Contesto vegetazionale: **Prati e alberi** Recinzione ☐

Sistema di accesso: **Accesso da area privata o strada privata**

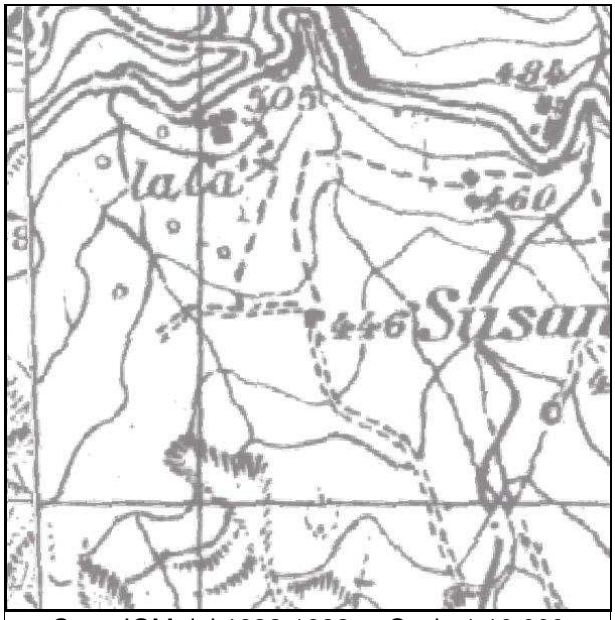

Carta IGM del 1932-1933 - Scala 1:10.000

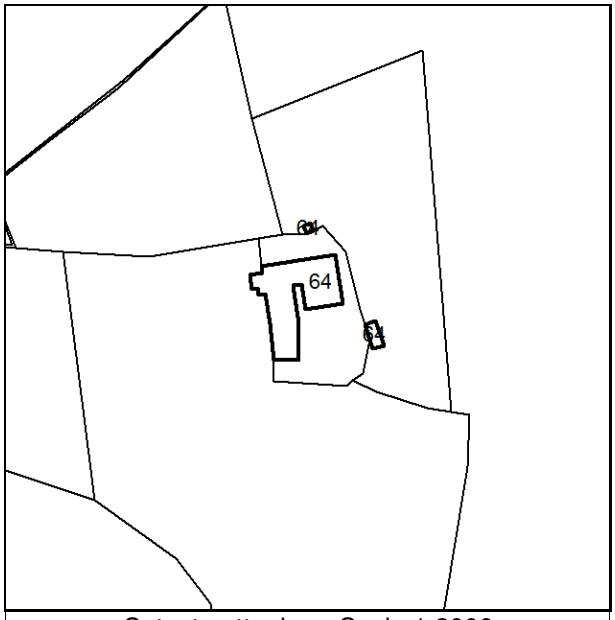

Catasto attuale - Scala 1:2000

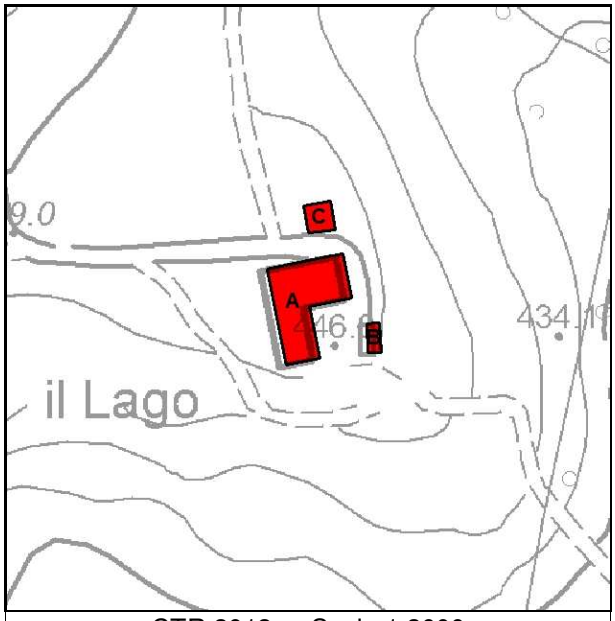

CTR 2013 - Scala 1:2000



Ortofoto AGEA 2011 - Scala 1:2000

Data: rilevatore:

SCHEDA: 296 EDIFICIO: A

Località: **Susano** Toponimo: **Il Lago**

Via: **Via Provinciale Vergato - Zocca** Foglio **34** Particelle: **64**

Posizione geografica WGS 1984
Longitutine: **11° 4' 54,217" E** Latitudine: **44° 17' 51,874" N**

Coordinate proiettate ED50 UTM-32N
EST: **666147,14** NORD: **4907247,69**

Tipologia originaria: **Residenza rurale**

Stato di conservazione: **Mediocre**

Uso attuale prevalente

Note:

Utilizzato ☐

Presenza superfetazioni ☐

Presenza ampliamenti ☐

Presenza di elementi incongrui ☐



Foto n. **296A1**



Foto n. **296A2**

ELEMENTI ARCHITETTONICI E DECORATIVI

Paramento della facciata: **Pietra**

Elementi di pregio / di interesse testimoniale: **Contrafforte, Archi in pietra o muratura, Cornici su aperture, Loggia / portico**

Elementi e materiali incongrui:

Note:

SCHEDA: 296 **EDIFICIO: C**

Località: **Susano** Toponimo: **Il Lago**

Via: **Via Provinciale Vergato - Zocca** Foglio **34** Particelle: **23**

Posizione geografica WGS 1984
Longitutine: **11° 4' 54,408" E** Latitudine: **44° 17' 52,593" N**

Coordinate proiettate ED50 UTM-32N
EST: **666150,81** NORD: **4907269,98**

Tipologia originaria: **Manufatto accessorio urbano o rurale**

Stato di conservazione: **Buono / discreto**

Uso attuale prevalente

Note:

Utilizzato ☐

Presenza superfetazioni ☐

Presenza ampliamenti ☐

Presenza di elementi incongrui ☐



Foto n. **296C1**



Foto n. **296C2**

ELEMENTI ARCHITETTONICI E DECORATIVI

Paramento della facciata: **Pietra**

Elementi di pregio / di interesse testimoniale:

Elementi e materiali incongrui:

Note:

COMUNE DI VERGATO

CENSIMENTO DEGLI EDIFICI DI INTERESSE STORICO E TESTIMONIALE

Scheda 297

INQUADRAMENTO TERRITORIALE

Territorio: **Rurale** Località: **le Crete**

Toponimo **Borsedola di mezzo** Via: **Via Casigno Vergato**

Centro storico/Nucleo storico: ☐ Complesso edilizio: ☐ Unità edilizie: Principali **0** Accessorie **0**

Contesto vegetazionale: Recinzione ☐

Sistema di accesso: **Accesso da area privata o strada privata**

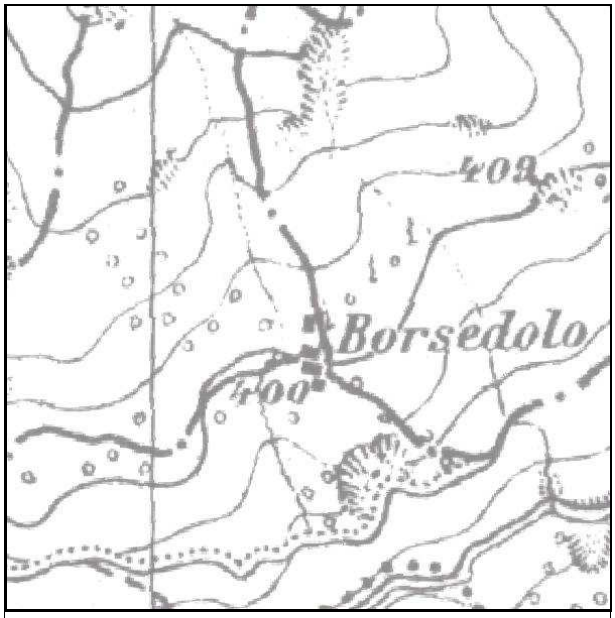

Carta IGM del 1932-1933 - Scala 1:10.000

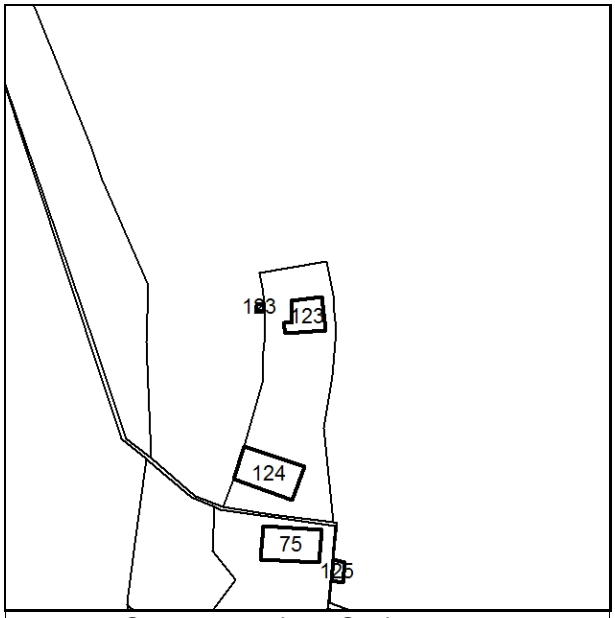

Catasto attuale - Scala 1:2000

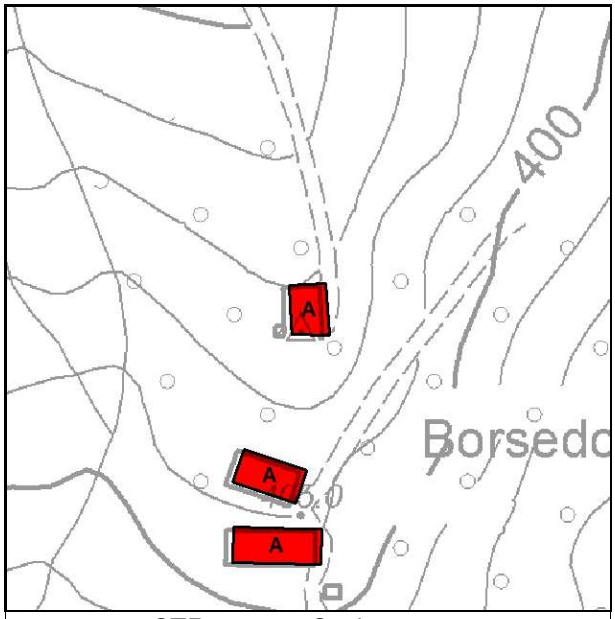

CTR 2013 - Scala 1:2000



Ortofoto AGEA 2011 - Scala 1:2000

Data: rilevatore:

SCHEDA: 297 EDIFICIO: A

Località: **le Crete** Toponimo: **Borsedola di mezzo**

Via: **Via Casigno Vergato** Foglio **34** Particelle: **123**

Posizione geografica WGS 1984
Longitutine: **11° 4' 11,672" E** Latitudine: **44° 17' 30,822" N**

Coordinate proiettate ED50 UTM-32N
EST: **665220,75** NORD: **4906574,27**

Tipologia originaria:

Stato di conservazione: **Rudere**

Uso attuale prevalente

Note:

Utilizzato ☐

Presenza superfetazioni ☐

Presenza ampliamenti ☐

Presenza di elementi incongrui ☐



Foto n. **297A1**



Foto n. **297A2**

ELEMENTI ARCHITETTONICI E DECORATIVI

Paramento della facciata:

Elementi di pregio / di interesse testimoniale:

Elementi e materiali incongrui:

Note: **ortofoto**

COMUNE DI VERGATO

CENSIMENTO DEGLI EDIFICI DI INTERESSE STORICO E TESTIMONIALE

Scheda 298

INQUADRAMENTO TERRITORIALE

Territorio: **Rurale** Località: **le Crete**

Toponimo **Borsedola di mezzo** Via: **Via Casigno Vergato**

Centro storico/Nucleo storico: ☐ Complesso edilizio: ☐ Unità edilizie: Principali **0** Accessorie **0**

Contesto vegetazionale: Recinzione ☐

Sistema di accesso: **Accesso da area privata o strada privata**



Carta IGM del 1932-1933 - Scala 1:10.000

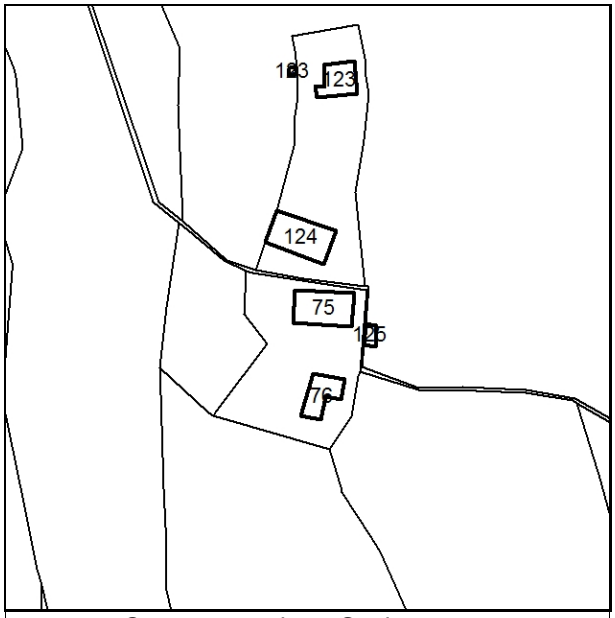

Catasto attuale - Scala 1:2000

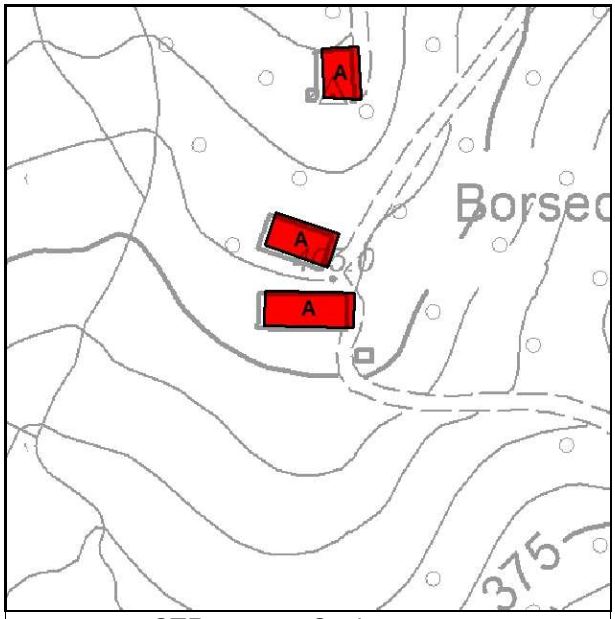

CTR 2013 - Scala 1:2000



Ortofoto AGEA 2011 - Scala 1:2000

Data: rilevatore:

SCHEDA: 298 **EDIFICIO: A**

Località: **le Crete** Toponimo: **Borsedola di mezzo**

Via: **Via Casigno Vergato** Foglio **32** Particelle: **75**

Posizione geografica WGS 1984
Longitutine: **11° 4' 11,216" E** Latitudine: **44° 17' 28,803" N**

Coordinate proiettate ED50 UTM-32N
EST: **665212,23** NORD: **4906511,71**

Tipologia originaria:

Stato di conservazione: **Rudere**

Uso attuale prevalente

Note:

Utilizzato ☐

Presenza superfetazioni ☐

Presenza ampliamenti ☐

Presenza di elementi incongrui ☐

Foto n. **298A1**

Foto n. **298A2**

ELEMENTI ARCHITETTONICI E DECORATIVI

Paramento della facciata:

Elementi di pregio / di interesse testimoniale:

Elementi e materiali incongrui:

Note: **ortofoto**

SCHEDA: 298 **EDIFICIO: A**

Località: **le Crete** Toponimo: **Borsedola di mezzo**

Via: **Via Casigno Vergato** Foglio **34** Particelle: **124**

Posizione geografica WGS 1984
Longitutine: **11° 4' 11,148" E** Latitudine: **44° 17' 29,402" N**

Coordinate proiettate ED50 UTM-32N
EST: **665210,25** NORD: **4906530,17**

Tipologia originaria:

Stato di conservazione: **Rudere**

Uso attuale prevalente

Note:

Utilizzato ☐

Presenza superfetazioni ☐

Presenza ampliamenti ☐

Presenza di elementi incongrui ☐

Foto n. **298A1**

Foto n. **298A2**

ELEMENTI ARCHITETTONICI E DECORATIVI

Paramento della facciata:

Elementi di pregio / di interesse testimoniale:

Elementi e materiali incongrui:

Note: **ortofoto**

COMUNE DI VERGATO

CENSIMENTO DEGLI EDIFICI DI INTERESSE STORICO E TESTIMONIALE

Scheda 300

INQUADRAMENTO TERRITORIALE

Territorio: **Rurale** Località: **le Crete**

Toponimo Via: **Via Casigno Vergato**

Centro storico/Nucleo storico: ☐ Complesso edilizio: ☑ Unità edilizie: Principali **2** Accessorie **1**

Contesto vegetazionale: **Bosco e prati** Recinzione ☐

Sistema di accesso: **Accesso da area privata o strada privata**

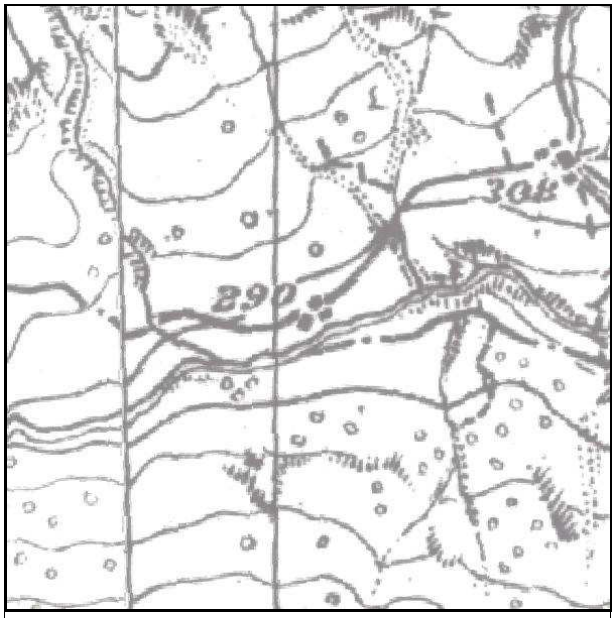

Carta IGM del 1932-1933 - Scala 1:10.000

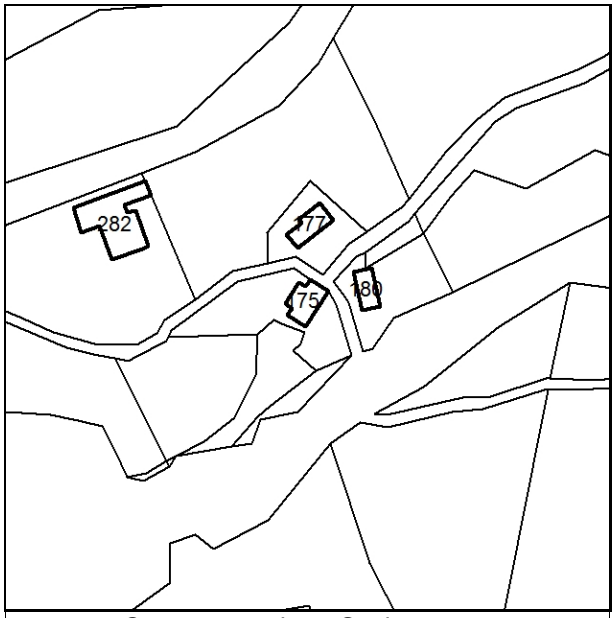

Catasto attuale - Scala 1:2000

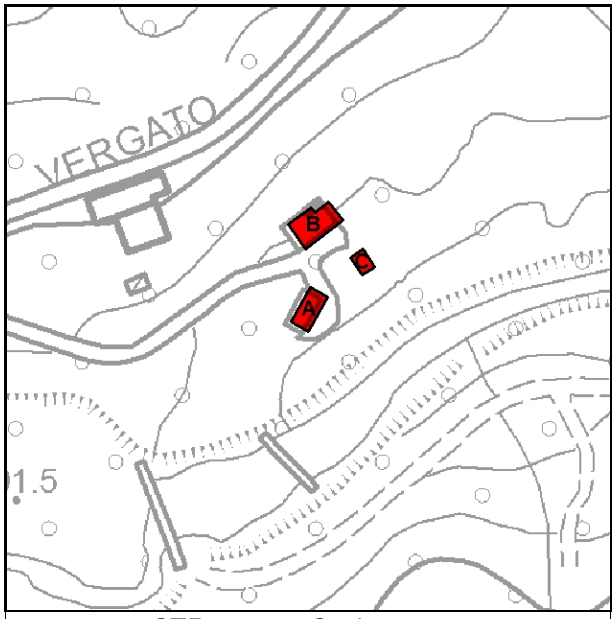

CTR 2013 - Scala 1:2000



Ortofoto AGEA 2011 - Scala 1:2000

Data: rilevatore:

SCHEDA: 300 **EDIFICIO: A**

Località: **le Crete** Toponimo:

Via: **Via Casigno Vergato** Foglio **34** Particelle: **175**

Posizione geografica WGS 1984
Longitutine: **11° 4' 48,864" E** Latitudine: **44° 17' 27,403" N**

Coordinate proiettate ED50 UTM-32N
EST: **666047,66** NORD: **4906489,64**

Tipologia originaria: **Residenza rurale**

Stato di conservazione: **Buono / discreto**

Uso attuale prevalente **Residenza**

Note:

Utilizzato ☑

Presenza superfetazioni ☑

Presenza ampliamenti ☐

Presenza di elementi incongrui ☐



Foto n. **300A1**



Foto n. **300A2**

ELEMENTI ARCHITETTONICI E DECORATIVI

Paramento della facciata: **Pietra**

Elementi di pregio / di interesse testimoniale: **Angolari in pietra**

Elementi e materiali incongrui: **Sopraelevazioni, Aperture**

Note:

SCHEDA: 300 **EDIFICIO: B**

Località: **le Crete** Toponimo:

Via: **Via Casigno Vergato** Foglio **34** Particelle: **177**

Posizione geografica WGS 1984
Longitutine: **11° 4' 48,955" E** Latitudine: **44° 17' 28,131" N**

Coordinate proiettate ED50 UTM-32N
EST: **666049,11** NORD: **4906512,13**

Tipologia originaria: **Residenza rurale**

Stato di conservazione: **Mediocre**

Uso attuale prevalente **Residenza**

Note:

Utilizzato ☑

Presenza superfetazioni ☑

Presenza ampliamenti ☐

Presenza di elementi incongrui ☐



Foto n. **300B1**



Foto n. **300B2**

ELEMENTI ARCHITETTONICI E DECORATIVI

Paramento della facciata: **Pietra / Intonaco**

Elementi di pregio / di interesse testimoniale:

Elementi e materiali incongrui: **Aperture, Sopraelevazioni, Tettoie**

Note: